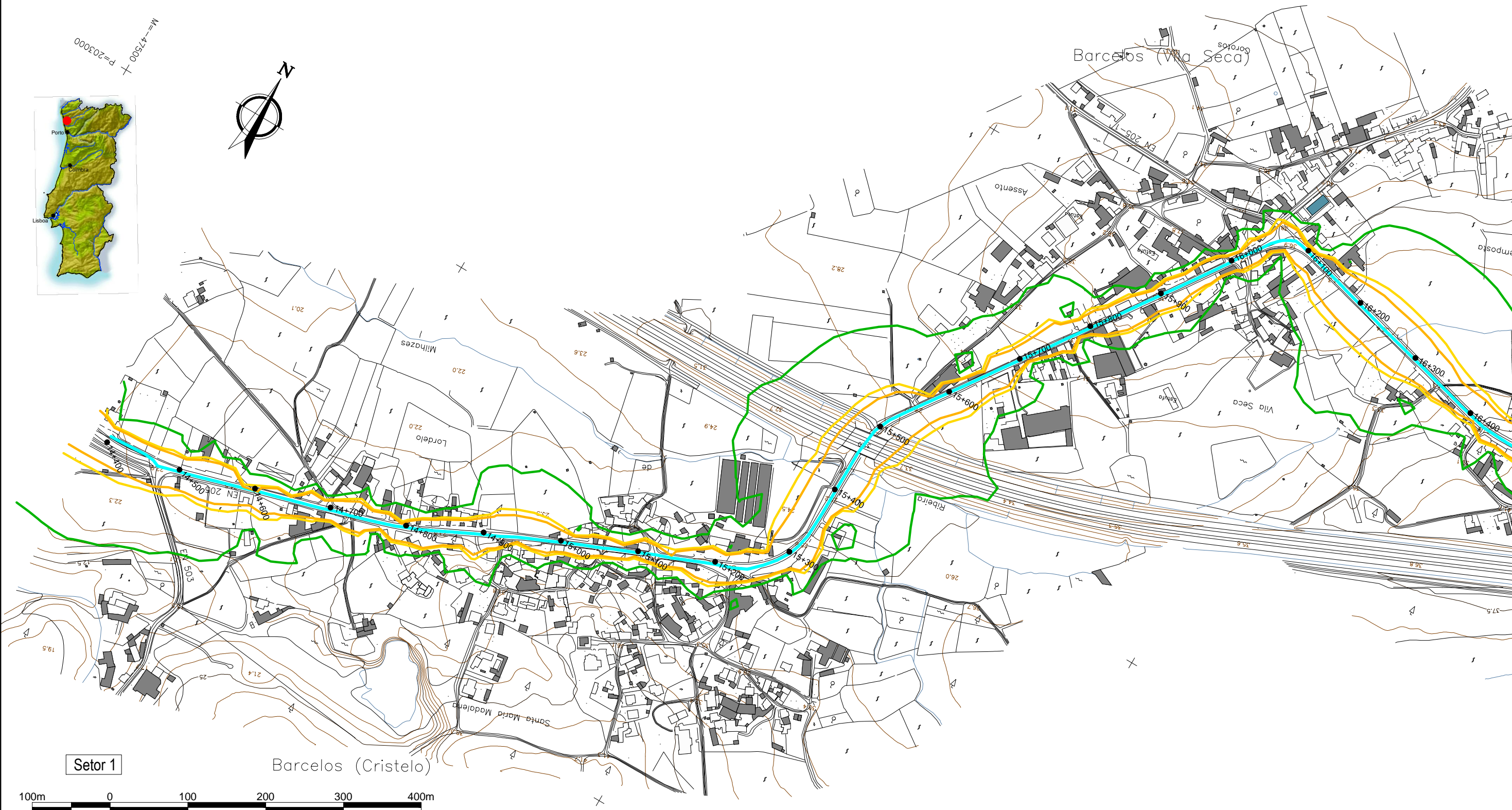
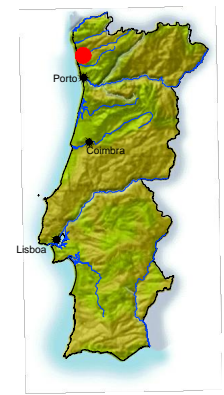


M=47500  
P=203000



Setor 1

Barcelos (Cristelo)

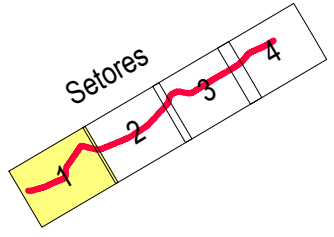


ESCALA GRÁFICA  
Esc. 1:5000

- Altimetria (m)
- Rede hidrográfica
- Estrada nacional EN 205
- Edifício habitacional
- Edifício não habitacional
- Edifício Hospitalar
- Edifício Escolar
- Pontos de validação do modelo

**Distribuição do parâmetro Ln**

- Limite 45 dB(A)
- Limite 53 dB(A)
- Limite 55 dB(A)



Método de cálculo adotado: NMPB - Routes - 96  
(SETRA-CERTU-LCPC-CSTB)

Ano a que se reporta os resultados: 2011

Altura do cálculo: 4m

**Figura 2B**  
(Setor 1)  
Plano de Ação 2012 - 2017  
Troço EN 205 – Vila Seca IC14 / Barcelos  
Distribuição do parâmetro Ln  
(sem medidas de minimização)