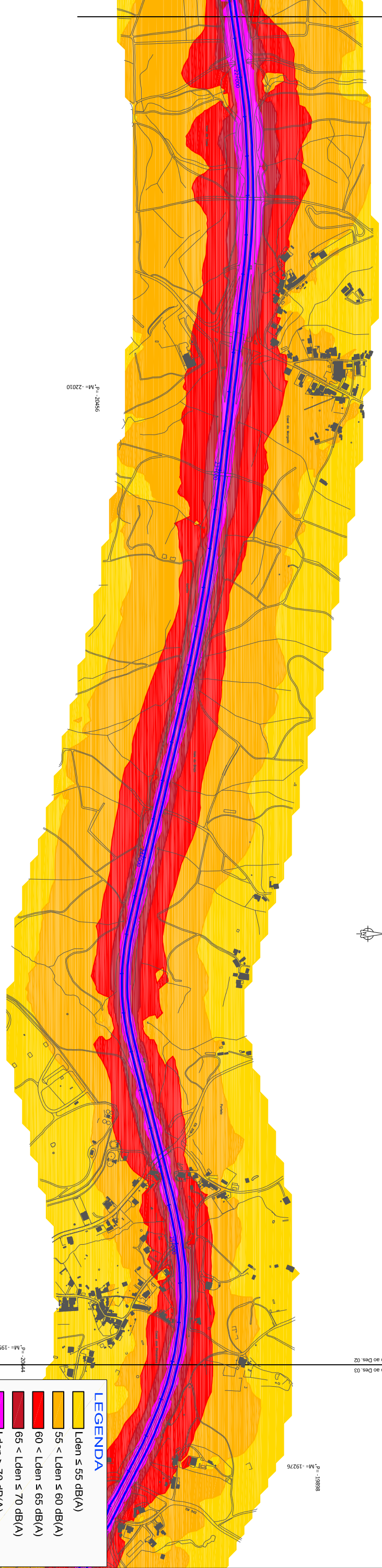


P-M-19366
P-M-26744



Ligação ao Des. 02
Ligação ao Des. 01
P-M-19662
P-M-23062

Ligação ao Des. 02
Ligação ao Des. 01



Ligação ao Des. 02
Ligação ao Des. 01
P-M-19660
P-M-19276
P-M-19577
P-M-20444
P-M-19577
P-M-20444
P-M-19577

LEGENDA

- Lden ≤ 55 dB(A)
- 55 < Lden ≤ 60 dB(A)
- 60 < Lden ≤ 65 dB(A)
- 65 < Lden ≤ 70 dB(A)
- Lden > 70 dB(A)
- Eixos da Via em Estudo

Sistema de Coordenadas Datum 73 IPCC

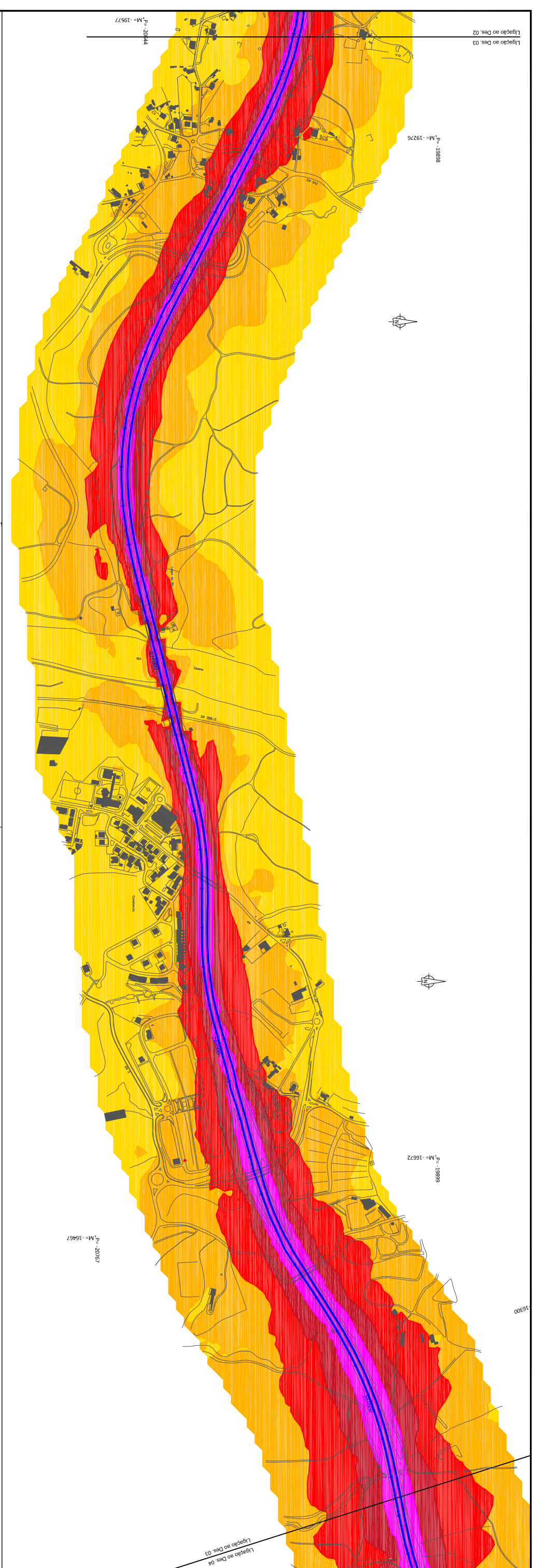
Infraestruturas de Portugal

ambiente:global

Geolayer

Projeto: MAPAS ESTRATÉGICOS DE RUÍDO Ipe Entroncamento - IC3 Abrantes

| | | | | | | |
|-----------|----------|-------------|------------------|-------------------|--|---------------------------|
| Projeto: | Projeto: | Provisor: | Escala(Nominal): | Designação: | Método de Cálculo: | Número: |
| Desenho: | LS | Nº Desenho: | 1:10000 | Anexo I - Lden Pa | NIMPE- Routes -96 \ XPS 31-133 | IPENT_JC3ABR - 04.01 |
| Verifica: | | | 0m 20m | | Ano de Atualização de Dados de Tráfego 2012 | Data: dezembro de 2015 |
| | | | | | | Folha: 01 |



LEGENDA

| | |
|--|------------------------|
| | Lden ≤ 55 dB(A) |
| | 55 < Lden ≤ 60 dB(A) |
| | 60 < Lden ≤ 65 dB(A) |
| | 65 < Lden ≤ 70 dB(A) |
| | Lden > 70 dB(A) |
| | Eixos da Via em Estudo |

Designação: **Anexo I - Lden Pa**

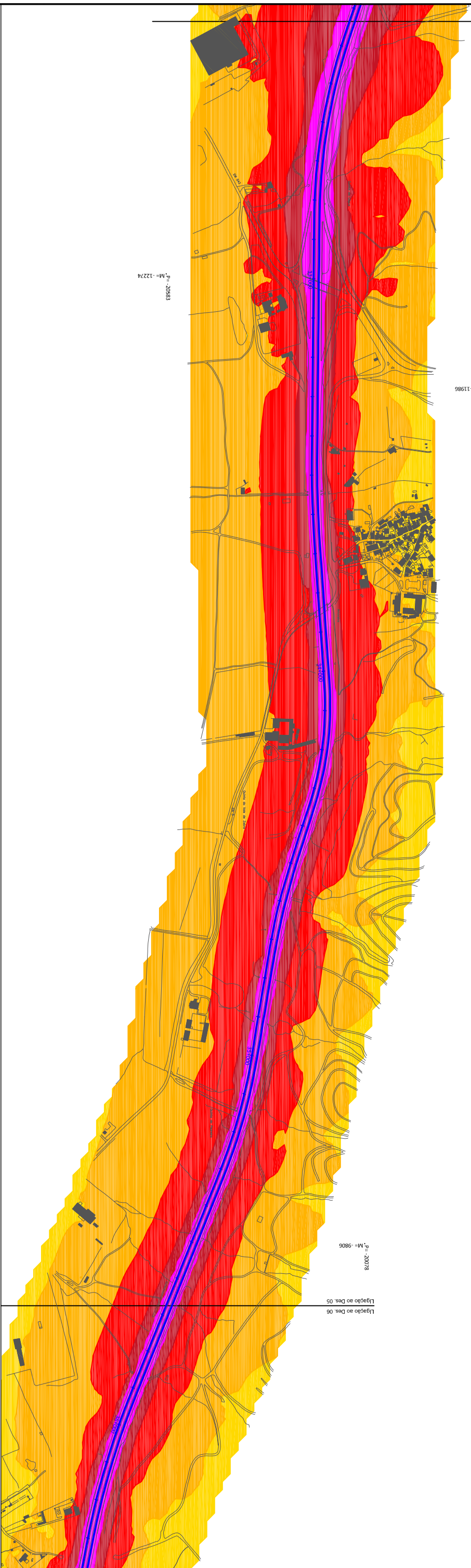
Mapa de Cálculo: **NIMPE-Routes -96 \ XPS 31-133**

Nome: **IPGENT_JC3ABR - 04.02**

Data: **dezembro de 2015**

Folha: **02**

P₁ = -19716
M = -11996



P₁ = -20078
M = -9806

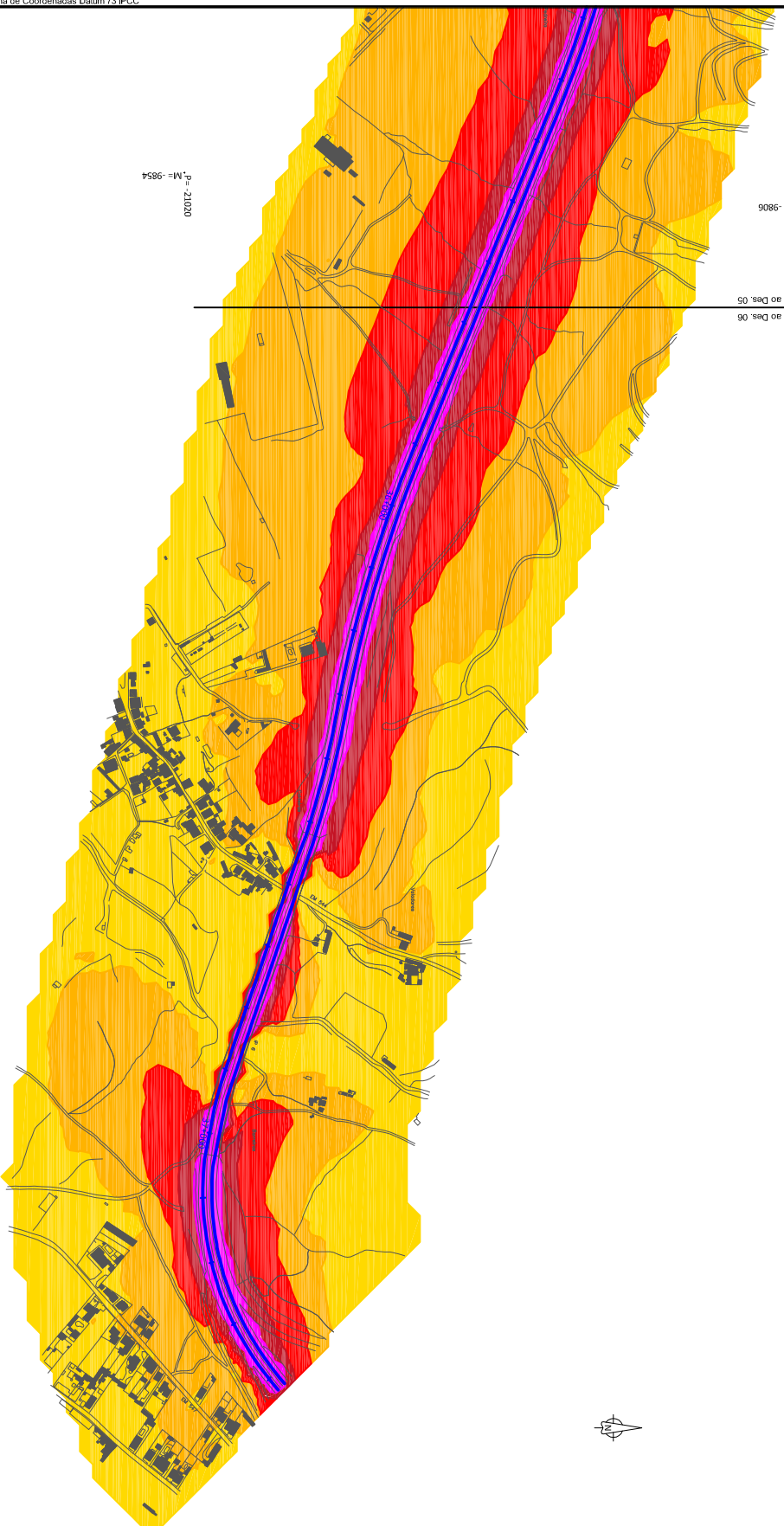
Ligação ao Des. 05

Ligação ao Des. 06



P₁ = -20462
M = -7706

P₁ = -21020
M = -9854



LEGENDA

- Lden ≤ 55 dB(A)
- 55 < Lden ≤ 60 dB(A)
- 60 < Lden ≤ 65 dB(A)
- 65 < Lden ≤ 70 dB(A)
- Lden > 70 dB(A)
- Eixos da Via em Estudo



MAPAS ESTRATÉGICOS DE RUÍDO
IPE Entroncamento - IC3 Abrantes

| | | | | | | |
|-----------|----------|-------------|---------------------------------|-------------------|---|---------------------------|
| Projeto: | Projeto: | Provisor: | Escala(s) Numérica(s): | Designação: | Método de Cálculo: | Número: |
| Desenho: | LS | Nº Desenho: | 1:10000 | Anexo I - Lden Pa | NIMPE- Routes -96 \ XPS 31-133 | IPENT_JC3ABR - 04.03 |
| Verifica: | | | Escala(s) Gráfica(s): 0m 20m | | Ano de Atualização de Dados de Tráfego: 2012 | Data: dezembro de 2015 |
| | | | | | | Folha: 03 |