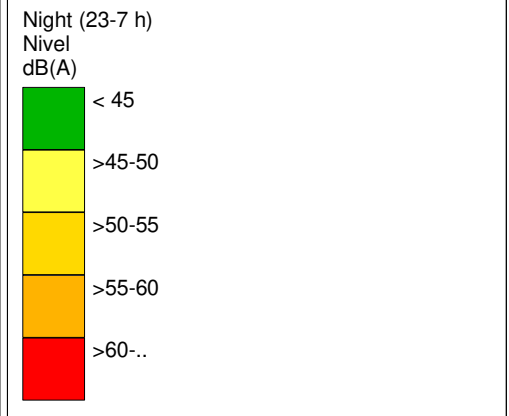
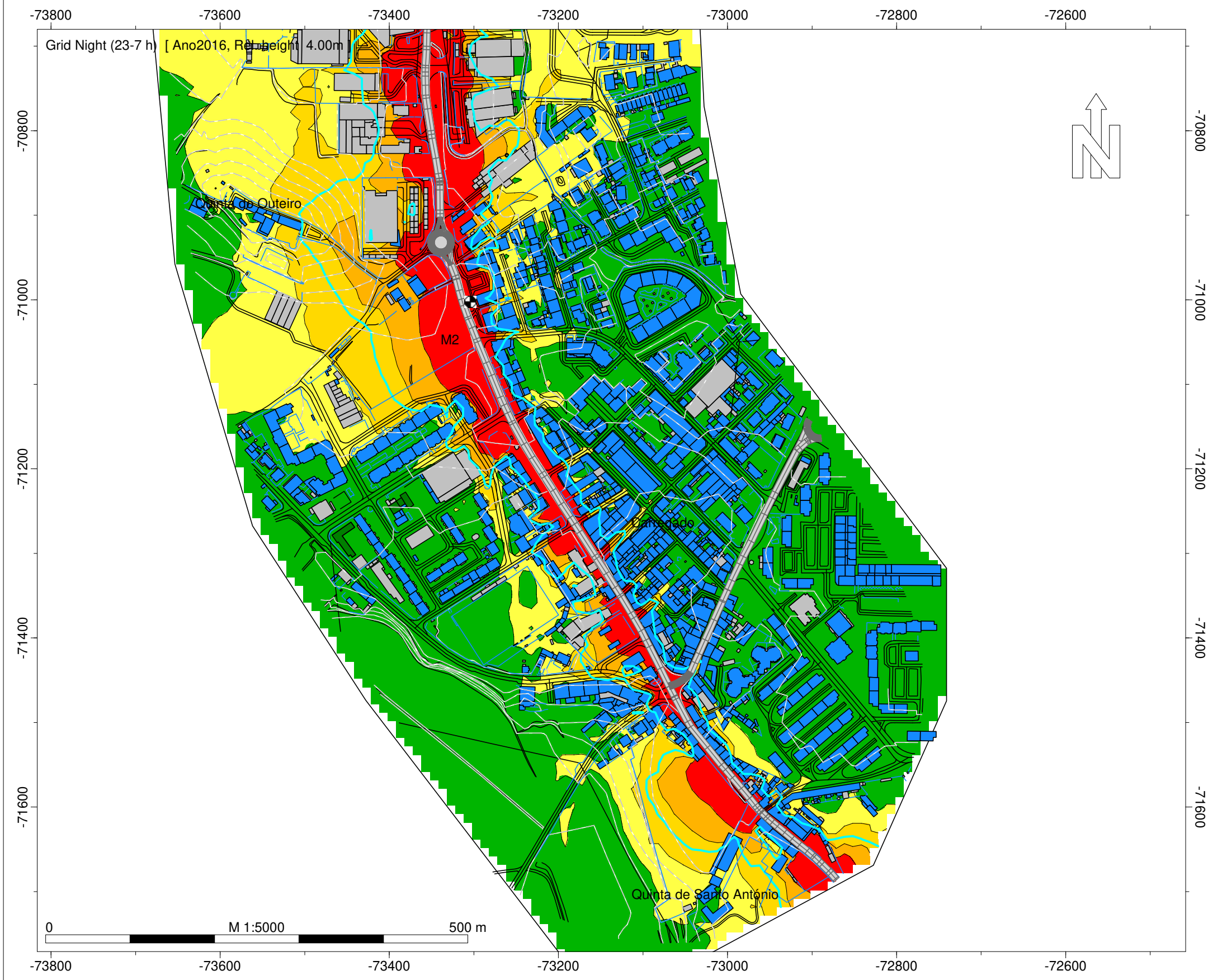


INFRAESTRUTURAS DE PORTUGAL

Mapas Estratégicos de Ruído - Ano 2016



- Legenda
- Isofona Ln 63 dB(A)
 - Ponto de Medição Acústica (Mx)
 - Edifício Habitado
 - Edifício Não Habitado
 - Edifício Escolar
 - Edifício de Saúde
 - Rodovia

Infraestruturas de Portugal
IC2/EN1 - Carregado Sul - Alenquer Sul

Norma de Cálculo - XPS31-133
Indicador de Ruído : Ln (23h-07h)

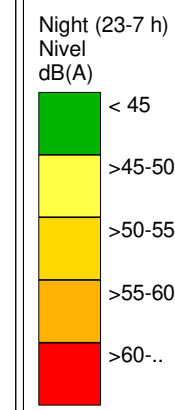
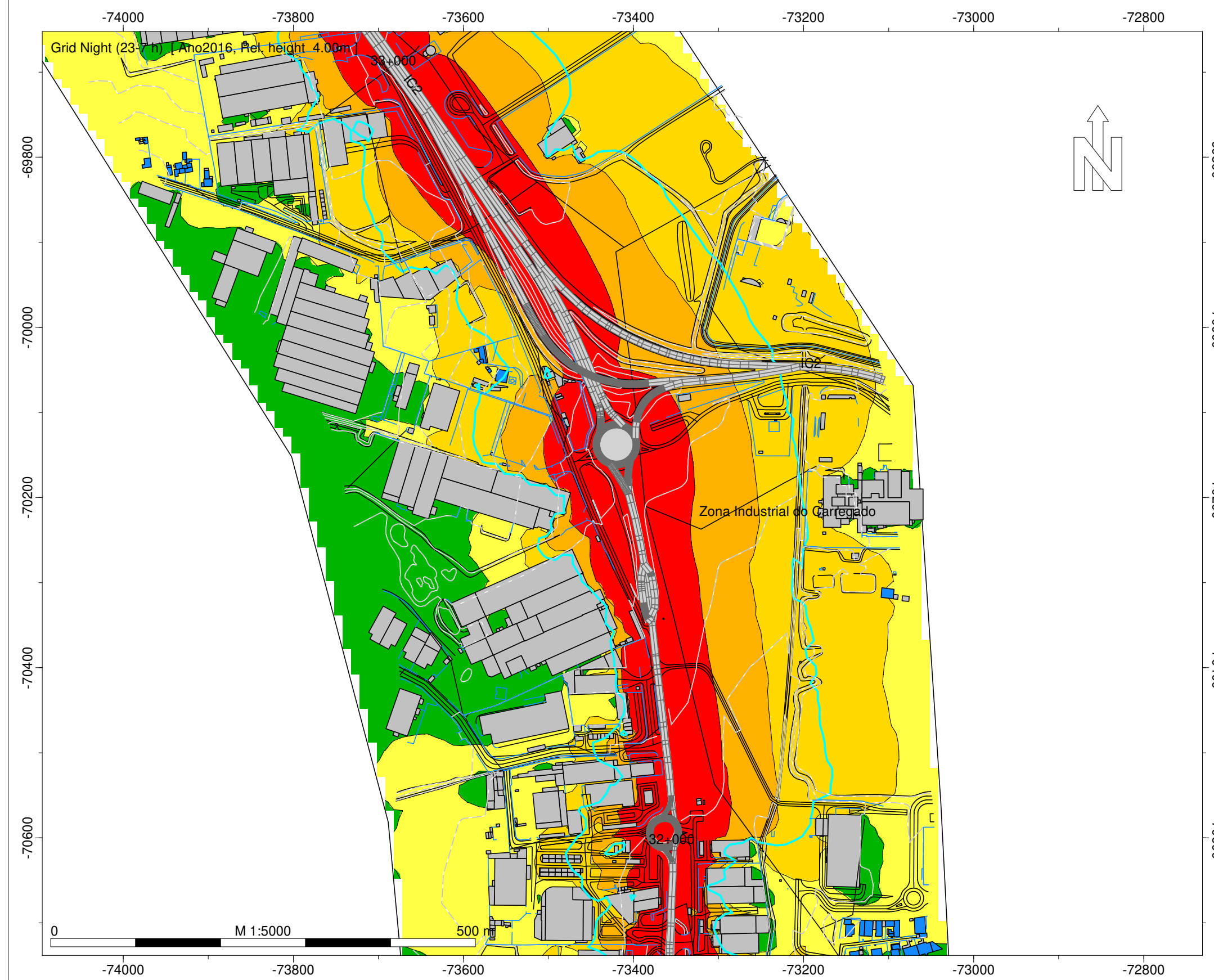
Ano a que reportam os resultados:
2016
Altura de Cálculo: 4m

Malha de Cálculo: 10x10m
Nº de Reflexões: 1ª Ordem
Escala: 1/5.000

Fig. nº1B
Dezembro 2018

Entidade Produtora: SLG - Sociedade Lusa de Geoengenharia, Lda
Entidade Proprietária : Infraestruturas de Portugal, S.A.
Data: 02/2018

INFRAESTRUTURAS DE PORTUGAL
Mapas Estratégicos de Ruído - Ano 2016



- Legenda
- Isofona Ln 63 dB(A)
 - Ponto de Medição Acústica (Mx)
 - Edifício Habitado
 - Edifício Não Habitado
 - Edifício Escolar
 - Edifício de Saúde
 - Rodovia

Infraestruturas de Portugal

IC2/EN1 - Carregado Sul - Alenquer Sul

Norma de Cálculo - XPS31-133
Indicador de Ruído : Ln (23h-07h)

Ano a que reportam os resultados:
2016

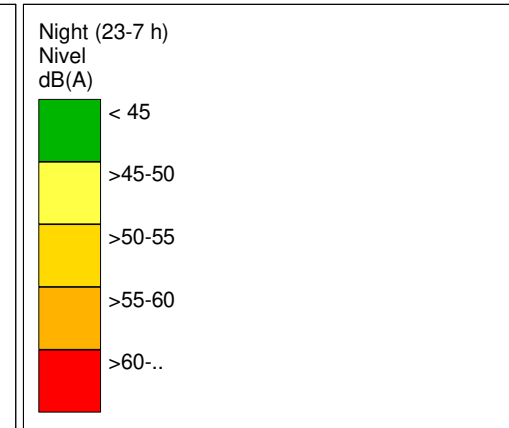
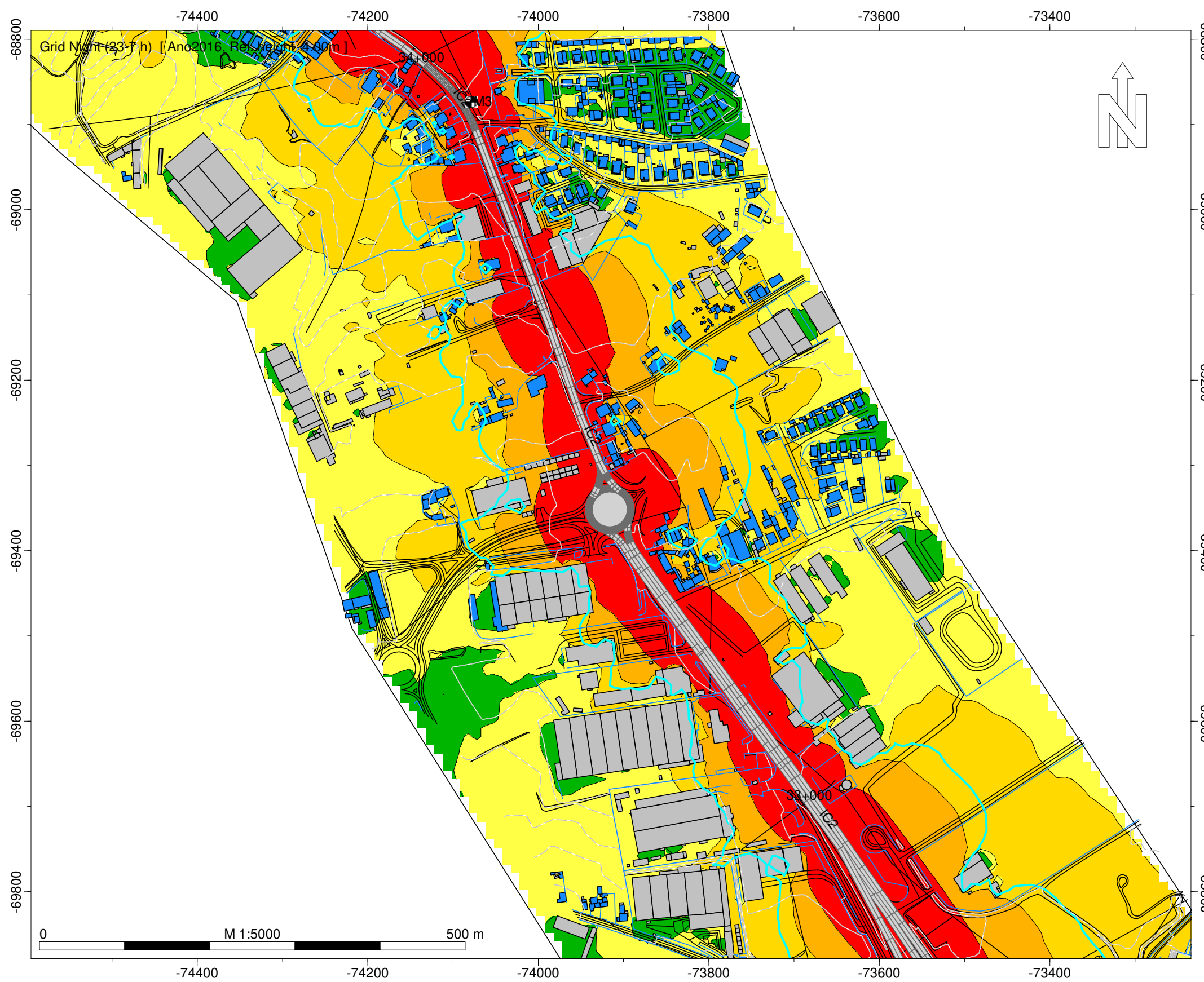
Altura de Cálculo: 4m

Malha de Cálculo: 10x10m
Nº de Reflexões: 1ª Ordem
Escala: 1/5.000

Fig. nº2B
Dezembro 2018

Entidade Produtora: SLG - Sociedade Lusa de Geoengenharia, Lda
Entidade Proprietária : Infraestruturas de Portugal, S.A.
Data: 02/2018

INFRAESTRUTURAS DE PORTUGAL
Mapas Estratégicos de Ruído - Ano 2016



- Legenda
- Isofona Ln 63 dB(A)
 - Ponto de Medição Acústica (Mx)
 - Edifício Habitado
 - Edifício Não Habitado
 - Edifício Escolar
 - Edifício de Saúde
 - Rodovia

Infraestruturas de Portugal

IC2/EN1 - Carregado Sul - Alenquer Sul

Norma de Cálculo - XPS31-133
 Indicador de Ruído : Ln (23h-07h)

Ano a que reportam os resultados:
 2016

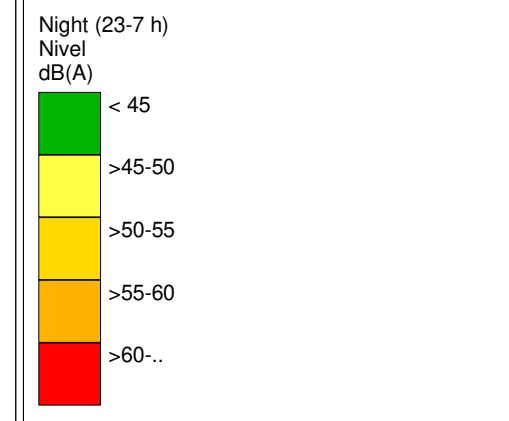
Altura de Cálculo: 4m

Malha de Cálculo: 10x10m
 Nº de Reflexões: 1ª Ordem
 Escala: 1/5.000

Fig. nº3B
 Dezembro 2018

Entidade Produtora: SLG - Sociedade Lusa de Geoengenharia, Lda
 Entidade Proprietária : Infraestruturas de Portugal, S.A.
 Data: 02/2018

INFRAESTRUTURAS DE PORTUGAL
Mapas Estratégicos de Ruído - Ano 2016



- Legenda
- Isofona Ln 63 dB(A)
 - Ponto de Medição Acústica (Mx)
 - Edifício Habitado
 - Edifício Não Habitado
 - Edifício Escolar
 - Edifício de Saúde
 - Rodovia

Infraestruturas de Portugal

IC2/EN1 - Carregado Sul - Alenquer Sul

Norma de Cálculo - XPS31-133
 Indicador de Ruído : Ln (23h-07h)

Ano a que reportam os resultados:
 2016

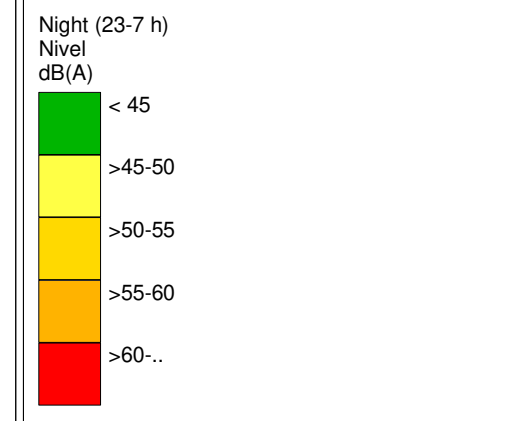
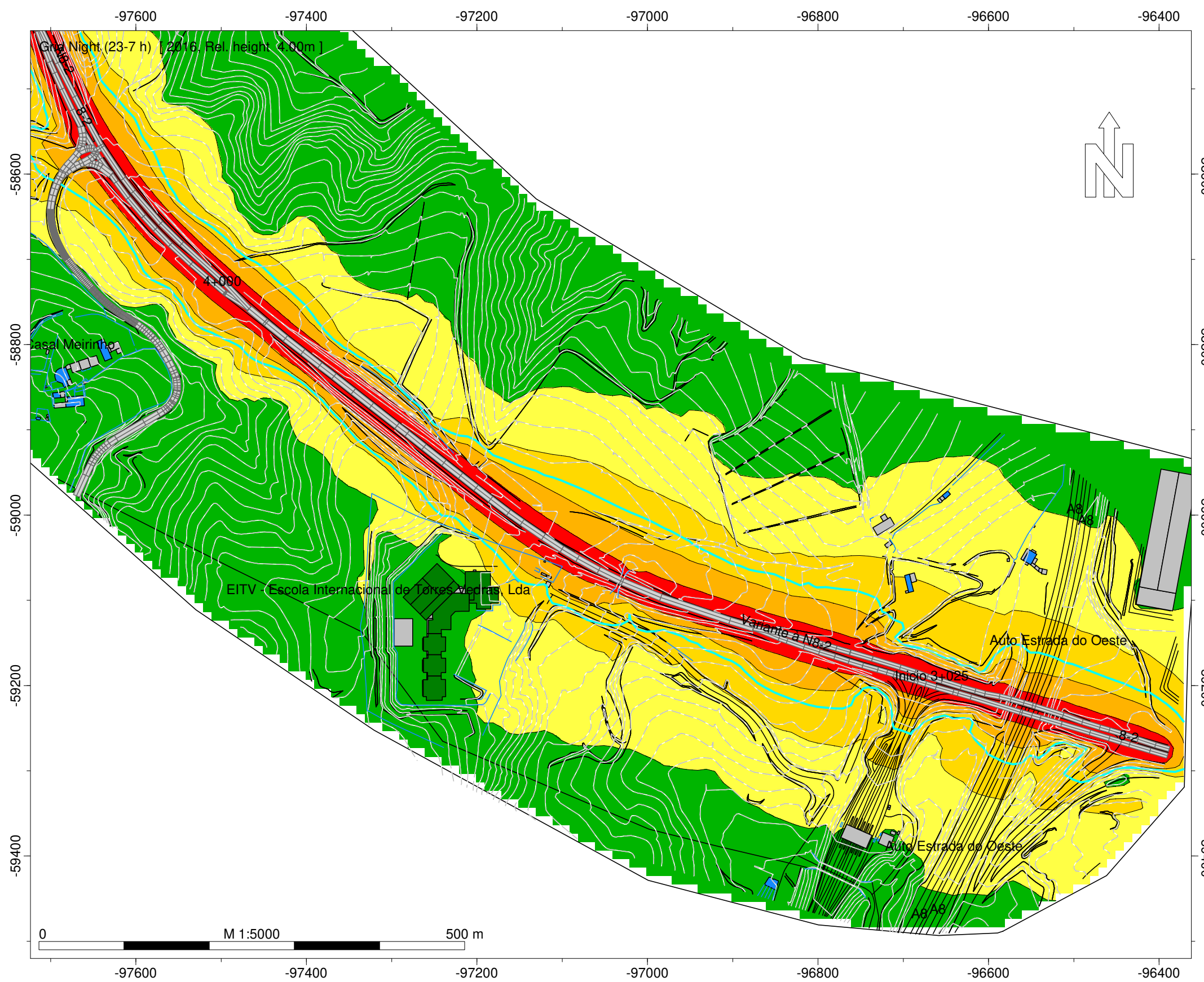
Altura de Cálculo: 4m

Malha de Cálculo: 10x10m
 Nº de Reflexões: 1ª Ordem
 Escala: 1/5.000

Fig. nº4B
 Dezembro 2018

Entidade Produtora: SLG - Sociedade Lusa de Geoengenharia, Lda
 Entidade Proprietária : Infraestruturas de Portugal, S.A.
 Data: 02/2018

INFRAESTRUTURAS DE PORTUGAL
Mapas Estratégicos de Ruído - Ano 2016

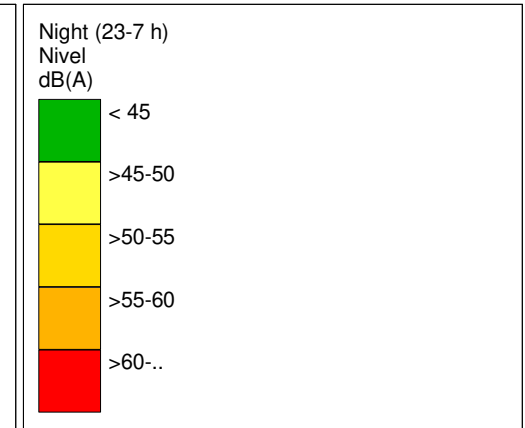
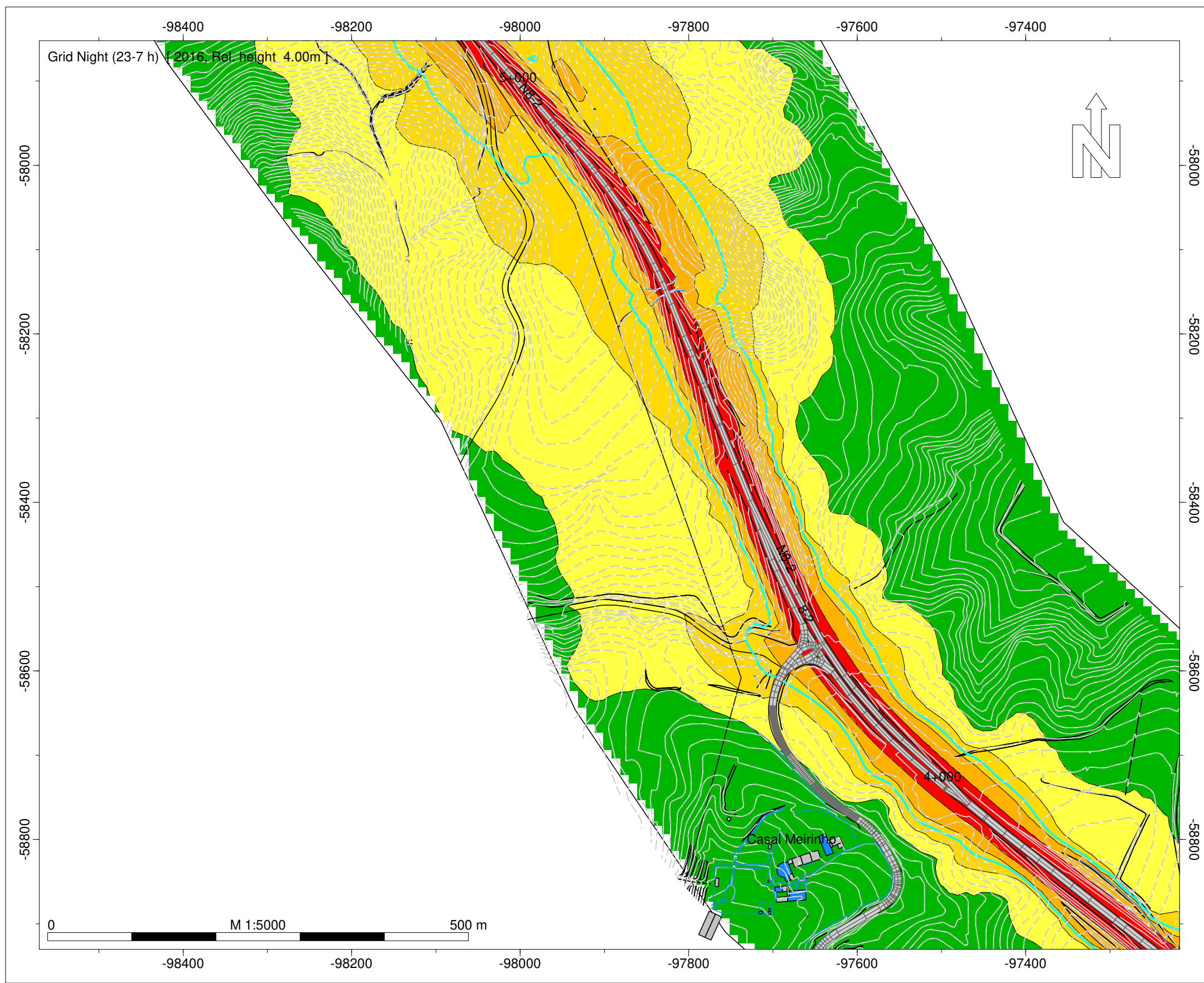


- Legenda
- Isofona Ln 53 dB(A)
 - Ponto de Medição Acústica (Mx)
 - Edifício Habitado
 - Edifício Não Habitado
 - Edifício Escolar
 - Edifício de Saúde
 - Rodovia

Infraestruturas de Portugal
EN 8-2 - Ramalhal - Lourinhã
Norma de Cálculo - XPS31-133
Indicador de Ruído : Ln (23h-07h)
Ano a que reportam os resultados:
2016
Altura de Cálculo: 4m
Malha de Cálculo: 10x10m
Nº de Reflexões: 1ª Ordem
Escala: 1/5.000
Fig. nº5B
Dezembro 2018

Entidade Produtora: SLG - Sociedade Lusa de Geoengenharia, Lda
Entidade Proprietária : Infraestruturas de Portugal, S.A.
Data: 02/2018

INFRAESTRUTURAS DE PORTUGAL
Mapas Estratégicos de Ruído - Ano 2016

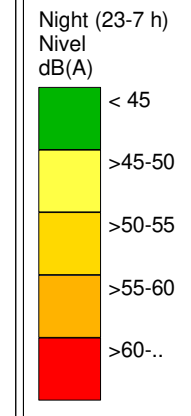
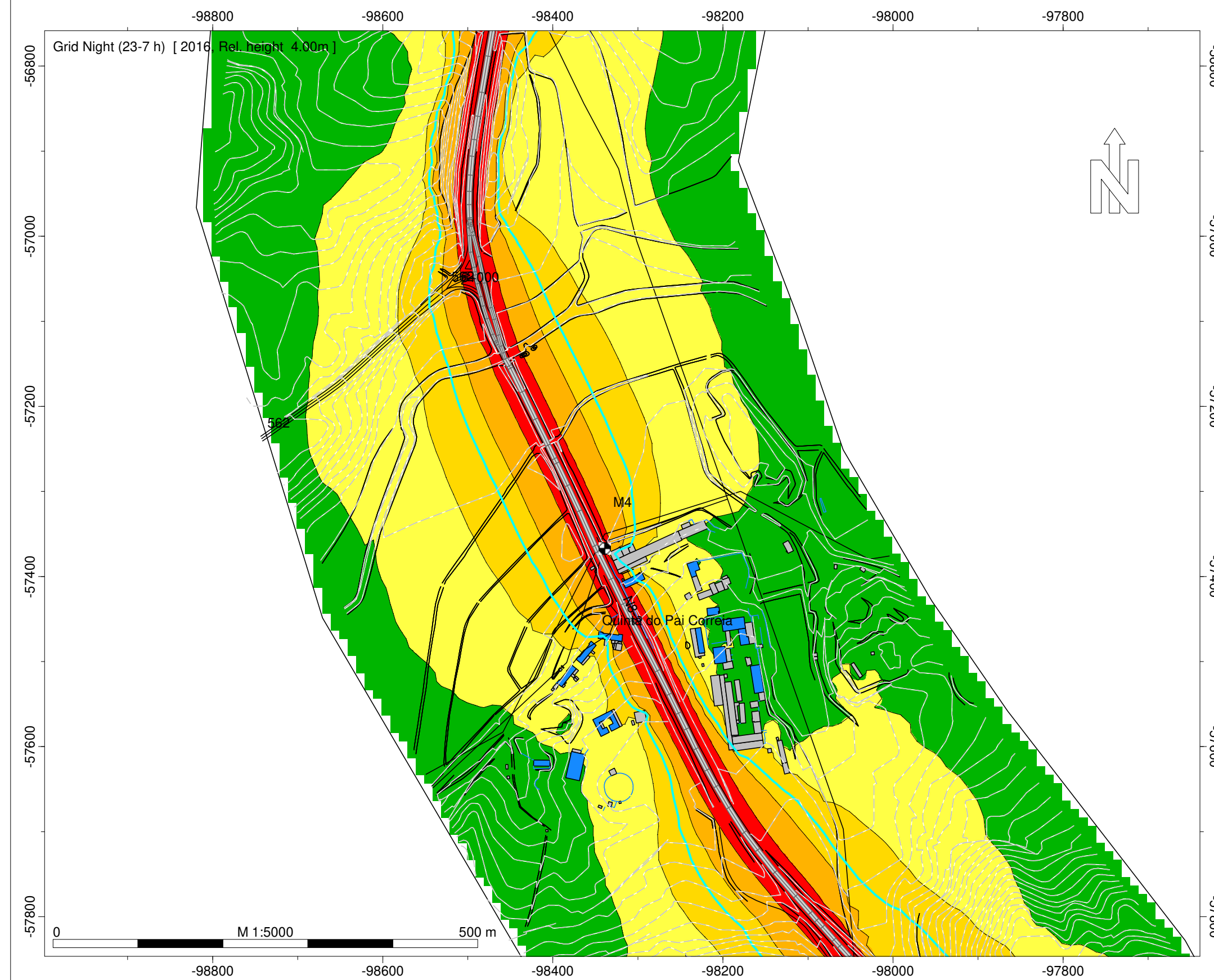


- Legenda
- Isofona Ln 53 dB(A)
 - Ponto de Medição Acústica (Mx)
 - Edifício Habitado
 - Edifício Não Habitado
 - Edifício Escolar
 - Edifício de Saúde
 - Rodovia

Infraestruturas de Portugal
EN 8-2 - Ramalhal - Lourinhã
Norma de Cálculo - XPS31-133
Indicador de Ruído : Ln (23h-07h)
Ano a que reportam os resultados:
2016
Altura de Cálculo: 4m
Malha de Cálculo: 10x10m
Nº de Reflexões: 1ª Ordem
Escala: 1/5.000
Fig. nº6B
Dezembro 2018

Entidade Produtora: SLG - Sociedade Lusa de Geoengenharia, Lda
Entidade Proprietária : Infraestruturas de Portugal, S.A.
Data: 02/2018

INFRAESTRUTURAS DE PORTUGAL
Mapas Estratégicos de Ruído - Ano 2016

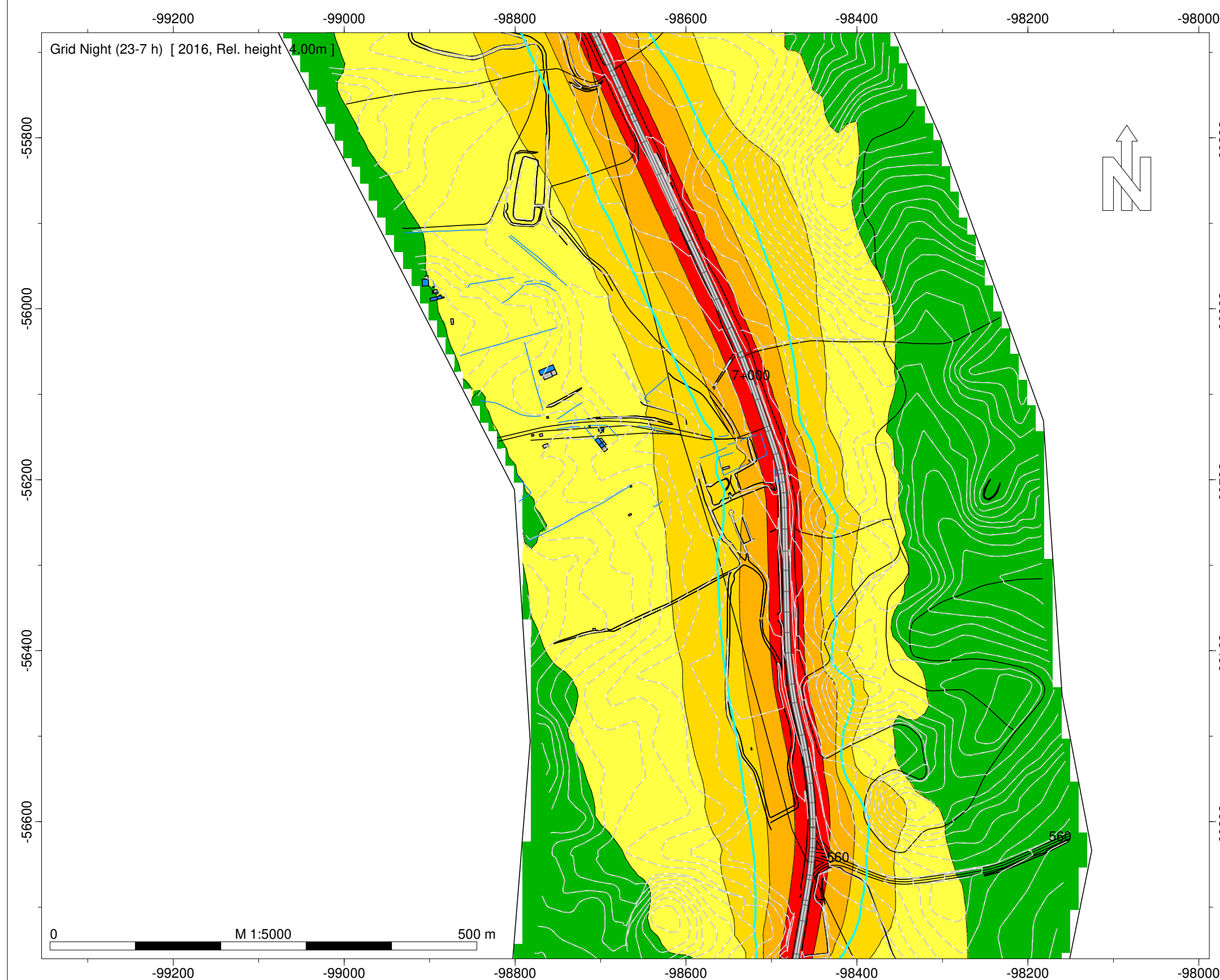


- Legenda
- Isofona Ln 53 dB(A)
 - Ponto de Medição Acústica (Mx)
 - Edifício Habitado
 - Edifício Não Habitado
 - Edifício Escolar
 - Edifício de Saúde
 - Rodovia

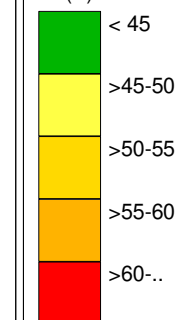
Infraestruturas de Portugal
EN 8-2 - Ramalhal - Lourinhã
Norma de Cálculo - XPS31-133
Indicador de Ruído : Ln (23h-07h)
Ano a que reportam os resultados:
2016
Altura de Cálculo: 4m
Malha de Cálculo: 10x10m
Nº de Reflexões: 1ª Ordem
Escala: 1/5.000
Fig. nº7B
Dezembro 2018

Entidade Produtora: SLG - Sociedade Lusa de Geoengenharia, Lda
Entidade Proprietária : Infraestruturas de Portugal, S.A.
Data: 02/2018

INFRAESTRUTURAS DE PORTUGAL
Mapas Estratégicos de Ruído - Ano 2016



Night (23-7 h)
Nível
dB(A)



Legenda

- Isofona Ln 53 dB(A)
- Ponto de Medição Acústica (Mx)
- Edifício Habitado
- Edifício Não Habitado
- Edifício Escolar
- Edifício de Saúde
- Rodovia

Infraestruturas de Portugal

EN 8-2 - Ramalhal - Lourinhã

Norma de Cálculo - XPS31-133
Indicador de Ruído : Ln (23h-07h)

Ano a que reportam os resultados:
2016

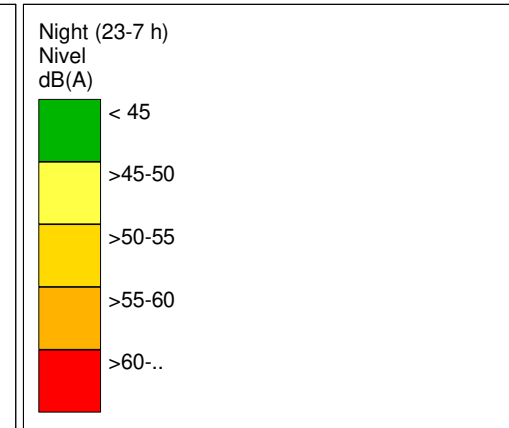
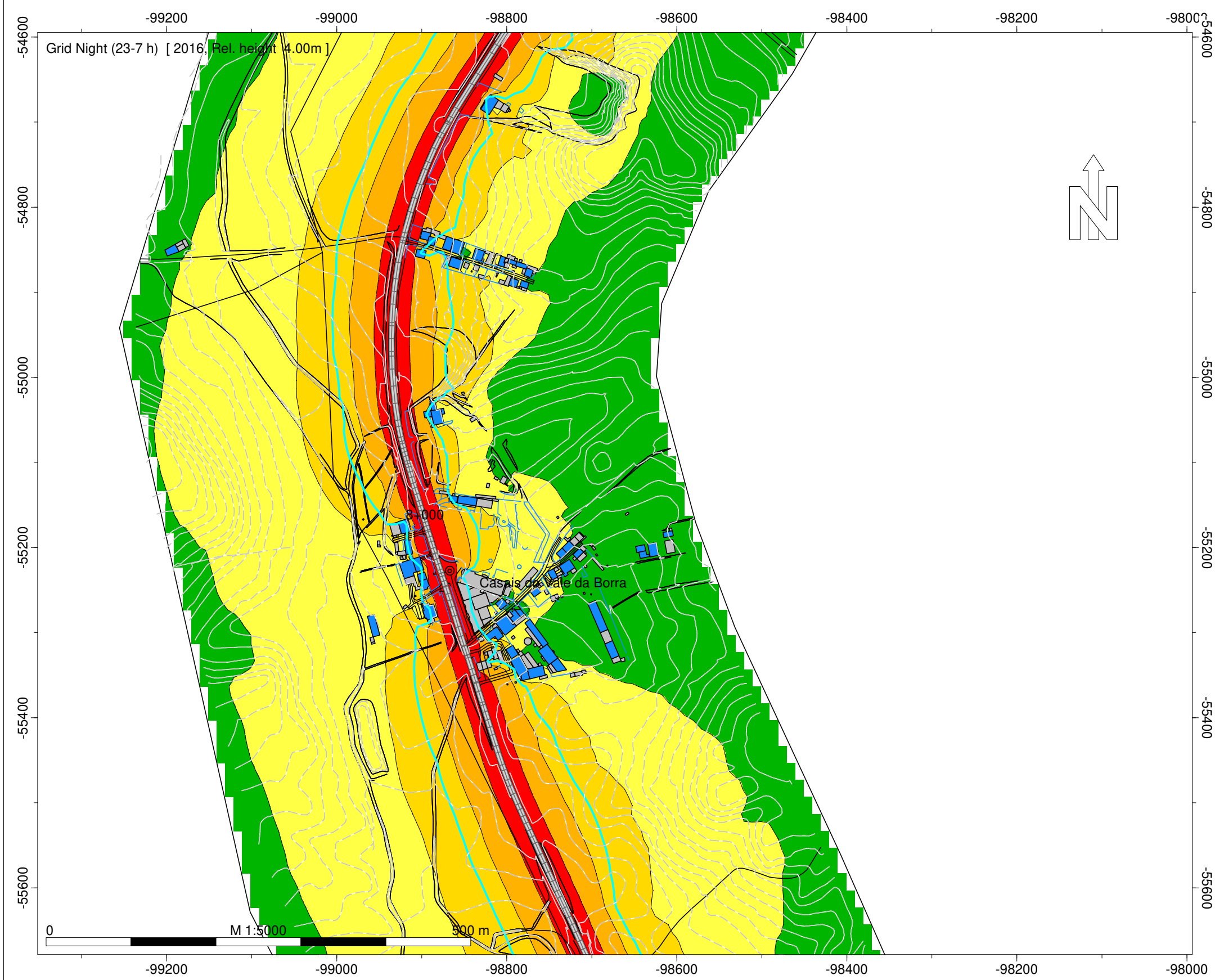
Altura de Cálculo: 4m

Malha de Cálculo: 10x10m
Nº de Reflexões: 1ª Ordem
Escala: 1/5.000

Fig. nº8B
Dezembro 2018

Entidade Produtora: SLG - Sociedade Lusa
de Geoengenharia, Lda
Entidade Proprietária : Infraestruturas de
Portugal, S.A.
Data: 02/2018

INFRAESTRUTURAS DE PORTUGAL
Mapas Estratégicos de Ruído - Ano 2016

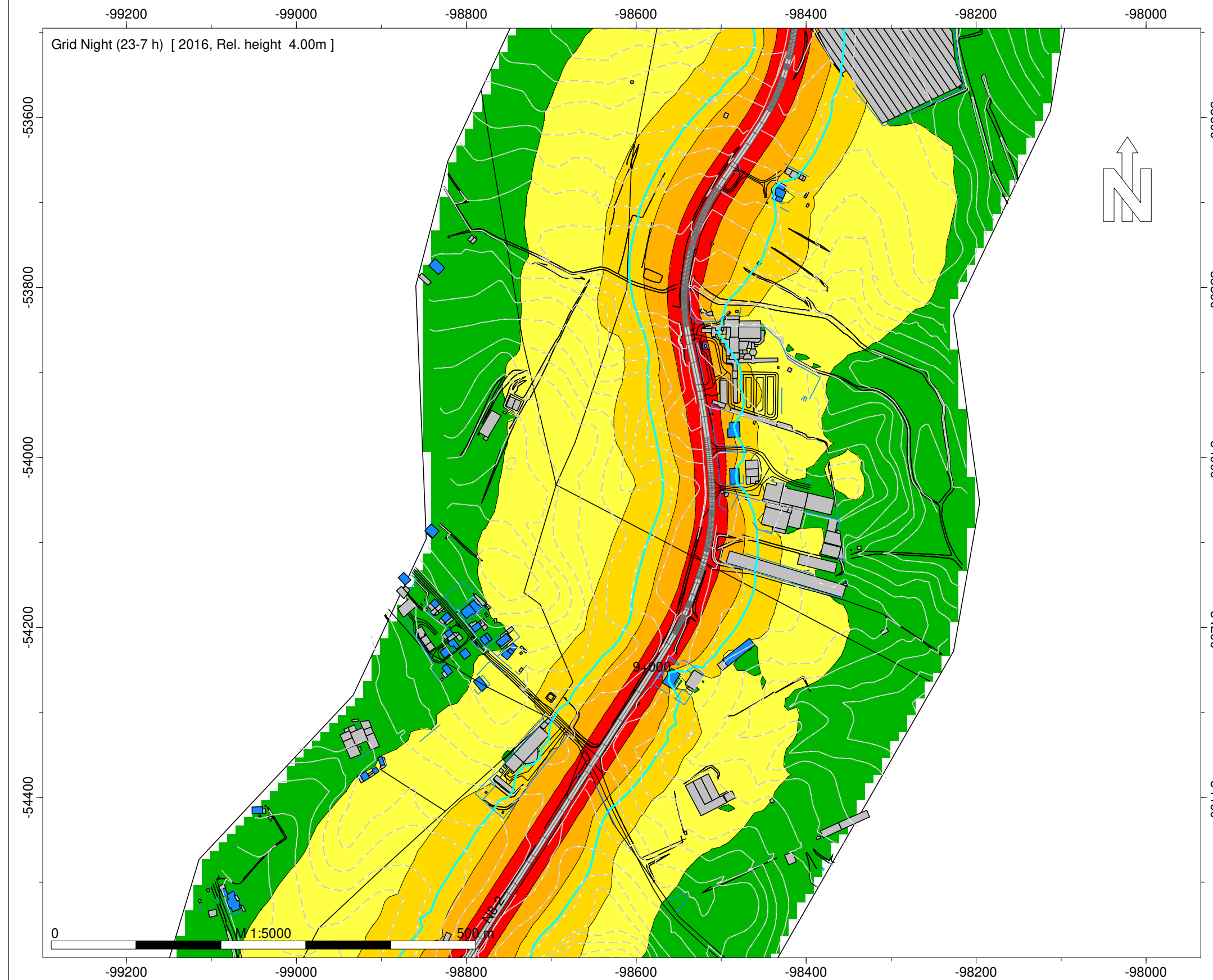


- Legenda
- Isofona Ln 53 dB(A)
 - Ponto de Medição Acústica (Mx)
 - Edifício Habitado
 - Edifício Não Habitado
 - Edifício Escolar
 - Edifício de Saúde
 - Rodovia

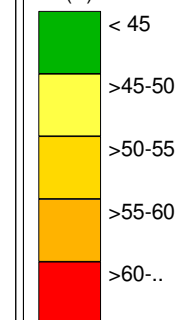
Infraestruturas de Portugal
EN 8-2 - Ramalhal - Lourinhã
Norma de Cálculo - XPS31-133
Indicador de Ruído : Ln (23h-07h)
Ano a que reportam os resultados:
2016
Altura de Cálculo: 4m
Malha de Cálculo: 10x10m
Nº de Reflexões: 1ª Ordem
Escala: 1/5.000
Fig. nº9B
Dezembro 2018

Entidade Produtora: SLG - Sociedade Lusa de Geoengenharia, Lda
Entidade Proprietária : Infraestruturas de Portugal, S.A.
Data: 02/2018

INFRAESTRUTURAS DE PORTUGAL
Mapas Estratégicos de Ruído - Ano 2016



Night (23-7 h)
Nível
dB(A)



Legenda

- Isofona Ln 53 dB(A)
- Ponto de Medição Acústica (Mx)
- Edifício Habitado
- Edifício Não Habitado
- Edifício Escolar
- Edifício de Saúde
- Rodovia

Infraestruturas de Portugal

EN 8-2 - Ramalhal - Lourinhã

Norma de Cálculo - XPS31-133
Indicador de Ruído : Ln (23h-07h)

Ano a que reportam os resultados:
2016

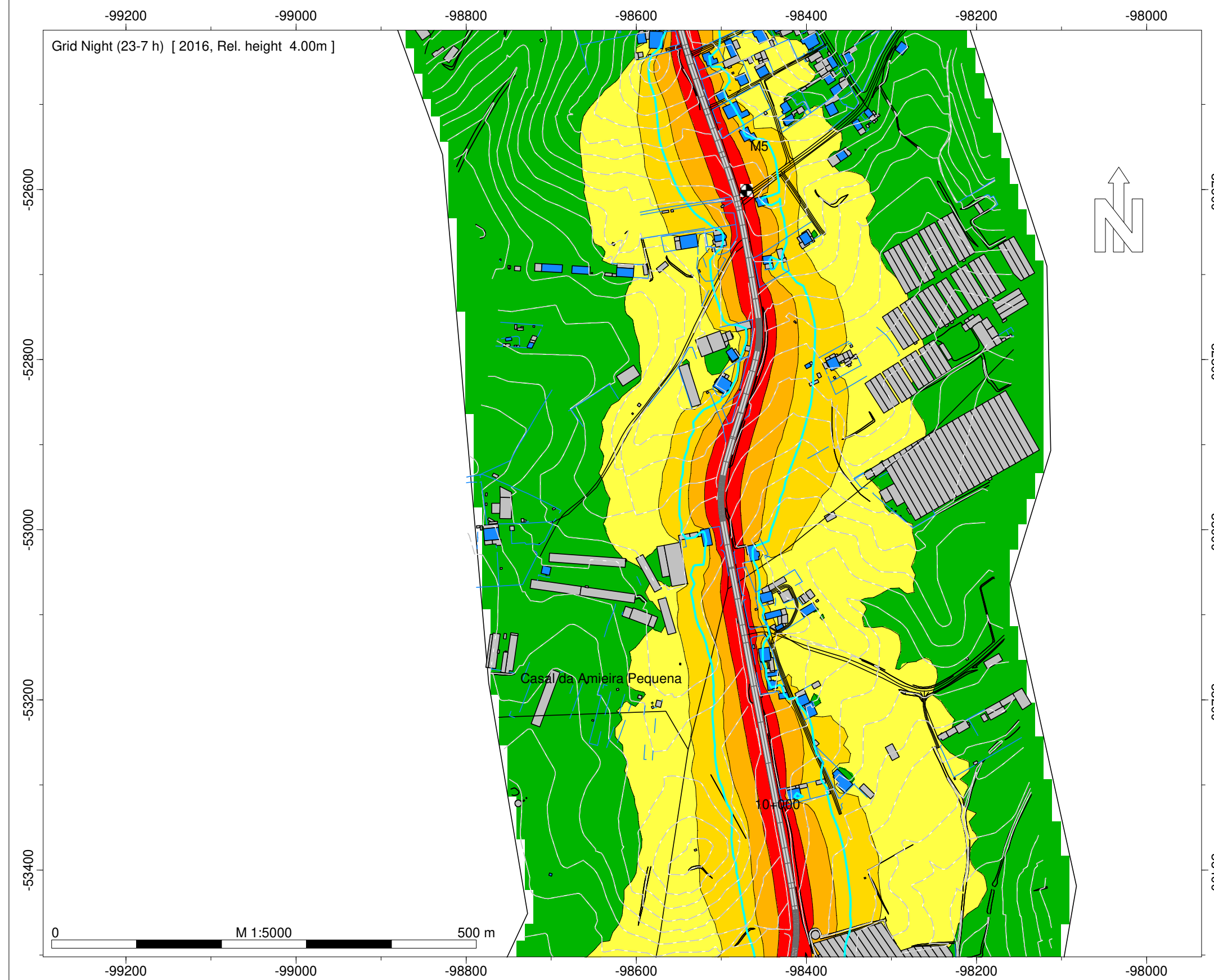
Altura de Cálculo: 4m

Malha de Cálculo: 10x10m
Nº de Reflexões: 1ª Ordem
Escala: 1/5.000

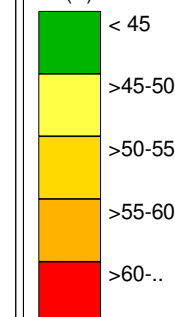
Fig. nº10B
Dezembro 2018

Entidade Produtora: SLG - Sociedade Lusa de Geoengenharia, Lda
Entidade Proprietária : Infraestruturas de Portugal, S.A.
Data: 02/2018

INFRAESTRUTURAS DE PORTUGAL
Mapas Estratégicos de Ruído - Ano 2016



Night (23-7 h)
Nível
dB(A)



Legenda

- Isofona Ln 53 dB(A)
- Ponto de Medição Acústica (Mx)
- Edifício Habitado
- Edifício Não Habitado
- Edifício Escolar
- Edifício de Saúde
- Rodovia

Infraestruturas de Portugal

EN 8-2 - Ramalhal - Lourinhã

Norma de Cálculo - XPS31-133
Indicador de Ruído : Ln (23h-07h)

Ano a que reportam os resultados:
2016

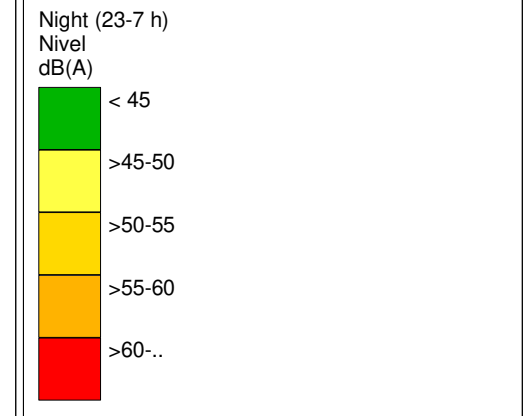
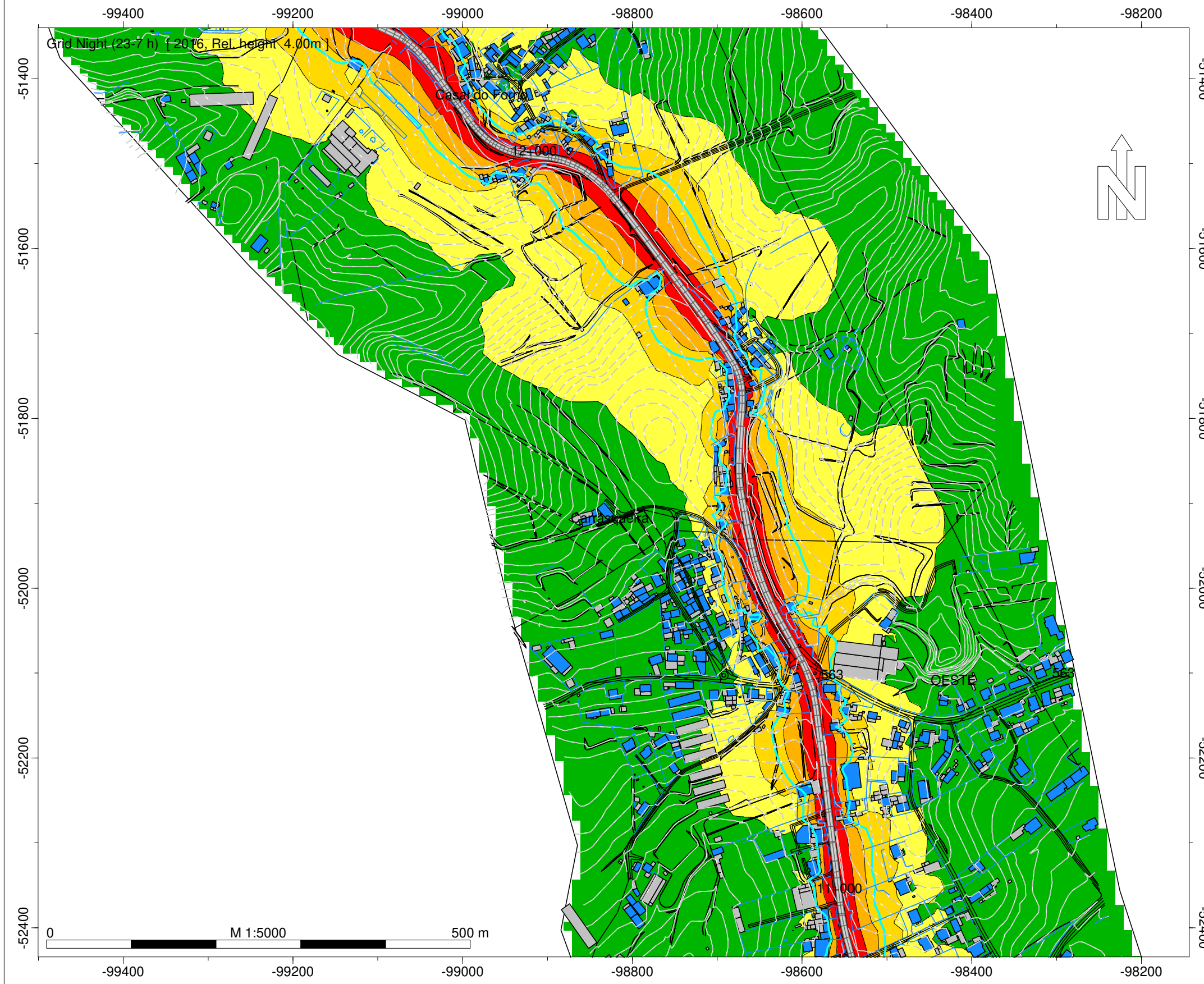
Altura de Cálculo: 4m

Malha de Cálculo: 10x10m
Nº de Reflexões: 1ª Ordem
Escala: 1/5.000

Fig. nº11B
Dezembro 2018

Entidade Produtora: SLG - Sociedade Lusa
de Geoengenharia, Lda
Entidade Proprietária : Infraestruturas de
Portugal, S.A.
Data: 02/2018

INFRAESTRUTURAS DE PORTUGAL
Mapas Estratégicos de Ruído - Ano 2016



- Legenda
- Isofona Ln 53 dB(A)
 - Ponto de Medição Acústica (Mx)
 - Edifício Habitado
 - Edifício Não Habitado
 - Edifício Escolar
 - Edifício de Saúde
 - Rodovia

Infraestruturas de Portugal

EN 8-2 - Ramalhal - Lourinhã

Norma de Cálculo - XPS31-133
 Indicador de Ruído : Ln (23h-07h)

Ano a que reportam os resultados:
 2016

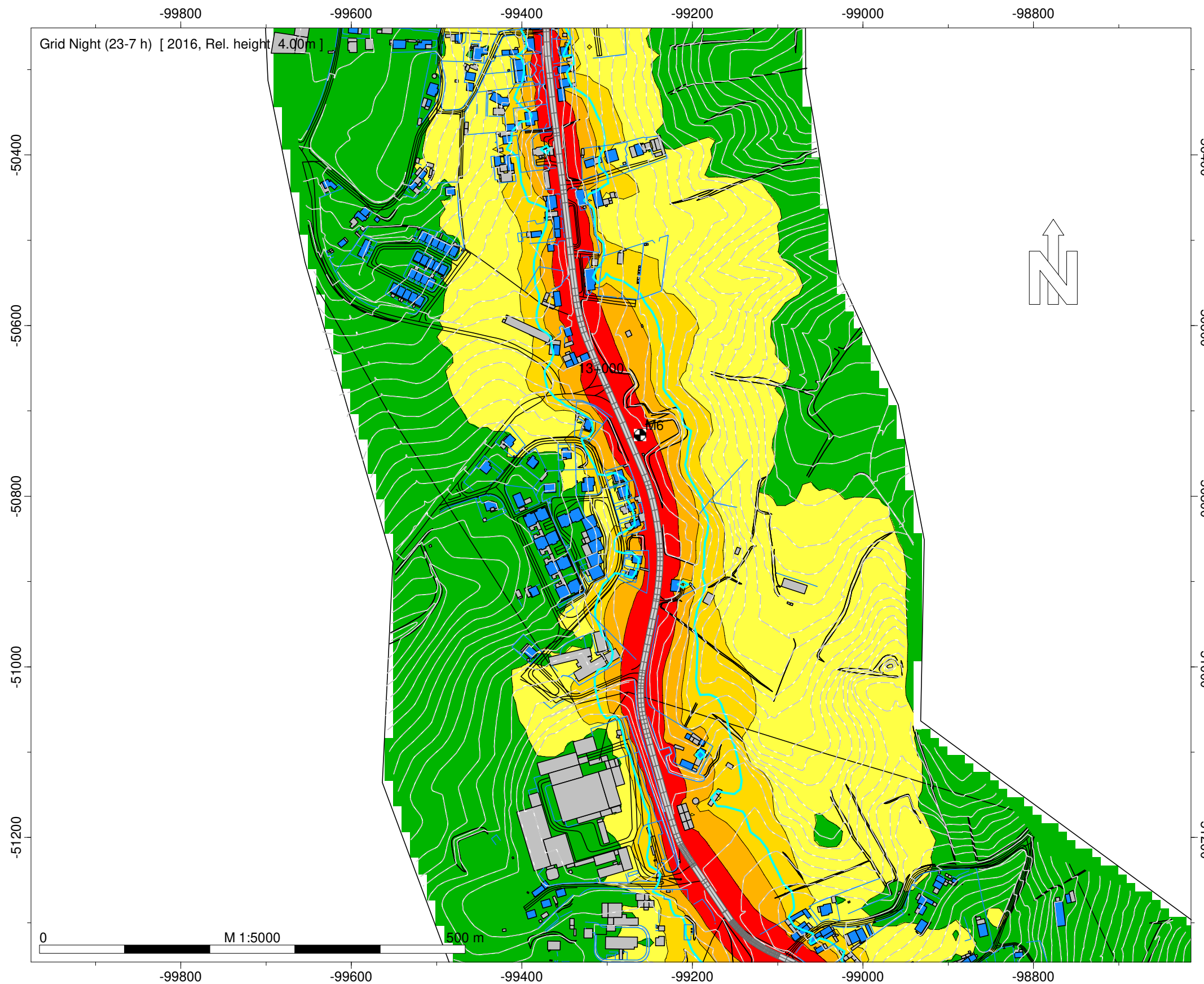
Altura de Cálculo: 4m

Malha de Cálculo: 10x10m
 Nº de Reflexões: 1ª Ordem
 Escala: 1/5.000

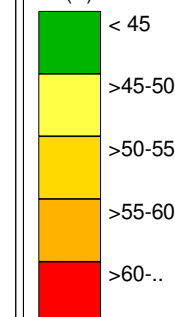
Fig. nº12B
 Dezembro 2018

Entidade Produtora: SLG - Sociedade Lusa de Geoengenharia, Lda
 Entidade Proprietária : Infraestruturas de Portugal, S.A.
 Data: 02/2018

INFRAESTRUTURAS DE PORTUGAL
Mapas Estratégicos de Ruído - Ano 2016



Night (23-7 h)
Nível
dB(A)



Legenda

- Isofona Ln 53 dB(A)
- Ponto de Medição Acústica (Mx)
- Edifício Habitado
- Edifício Não Habitado
- Edifício Escolar
- Edifício de Saúde
- Rodovia

Infraestruturas de Portugal

EN 8-2 - Ramalhal - Lourinhã

Norma de Cálculo - XPS31-133
Indicador de Ruído : Ln (23h-07h)

Ano a que reportam os resultados:
2016

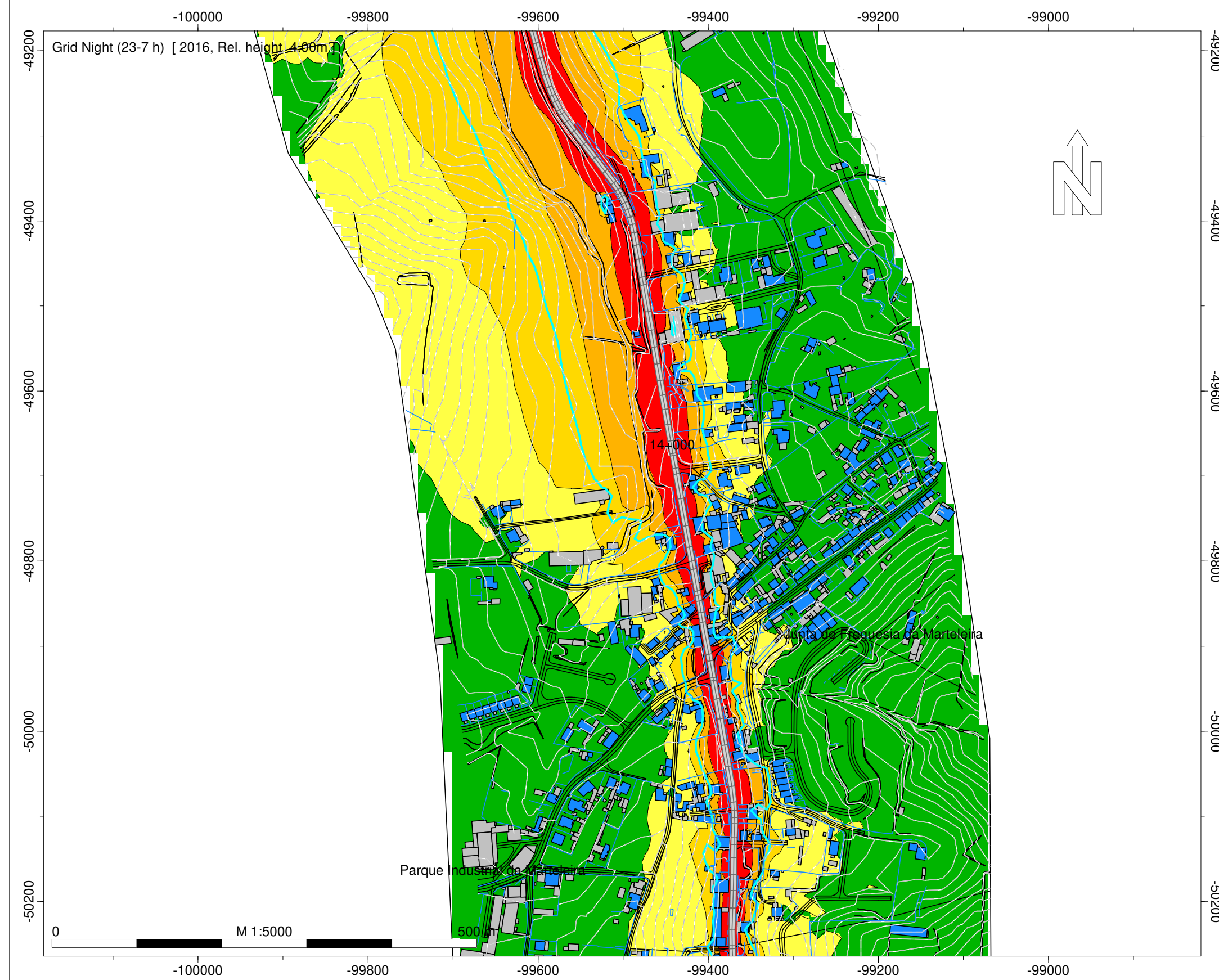
Altura de Cálculo: 4m

Malha de Cálculo: 10x10m
Nº de Reflexões: 1ª Ordem
Escala: 1/5.000

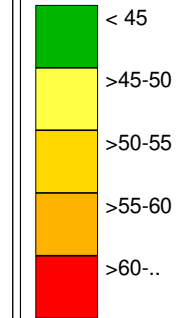
Fig. nº13B
Dezembro 2018

Entidade Produtora: SLG - Sociedade Lusa
de Geoengenharia, Lda
Entidade Proprietária : Infraestruturas de
Portugal, S.A.
Data: 02/2018

INFRAESTRUTURAS DE PORTUGAL
Mapas Estratégicos de Ruído - Ano 2016



Night (23-7 h)
Nível
dB(A)



Legenda

- Isofona Ln 53 dB(A)
- Ponto de Medição Acústica (Mx)
- Edifício Habitado
- Edifício Não Habitado
- Edifício Escolar
- Edifício de Saúde
- Rodovia

Infraestruturas de Portugal

EN 8-2 - Ramalhal - Lourinhã

Norma de Cálculo - XPS31-133
Indicador de Ruído : Ln (23h-07h)

Ano a que reportam os resultados:
2016

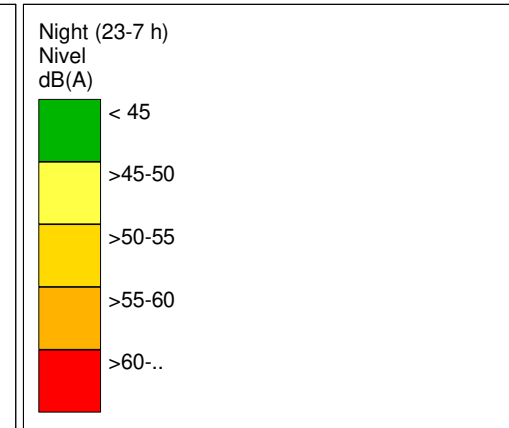
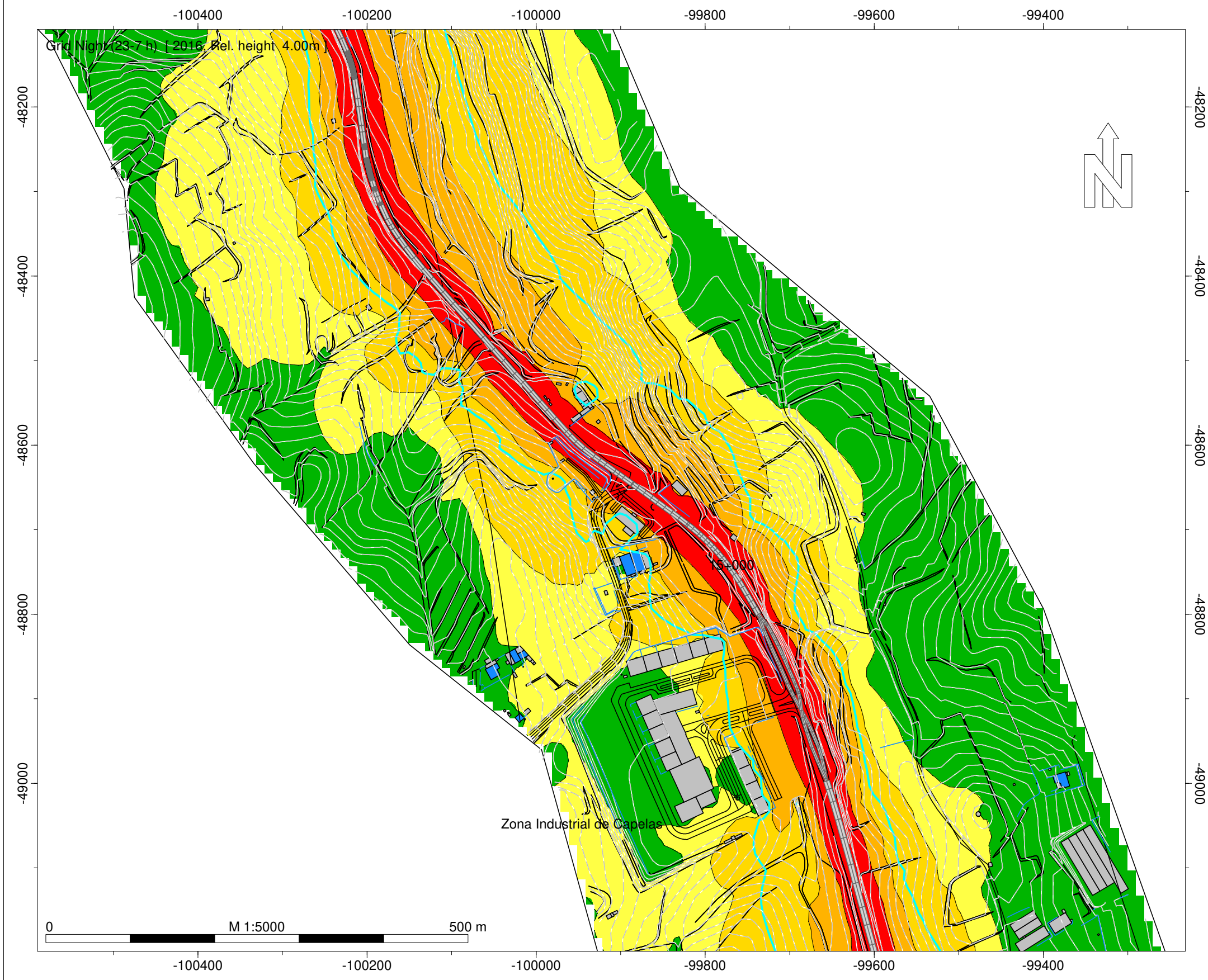
Altura de Cálculo: 4m

Malha de Cálculo: 10x10m
Nº de Reflexões: 1ª Ordem
Escala: 1/5.000

Fig. nº14B
Dezembro 2018

Entidade Produtora: SLG - Sociedade Lusa
de Geoengenharia, Lda
Entidade Proprietária : Infraestruturas de
Portugal, S.A.
Data: 02/2018

INFRAESTRUTURAS DE PORTUGAL
Mapas Estratégicos de Ruído - Ano 2016

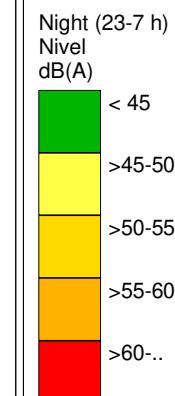
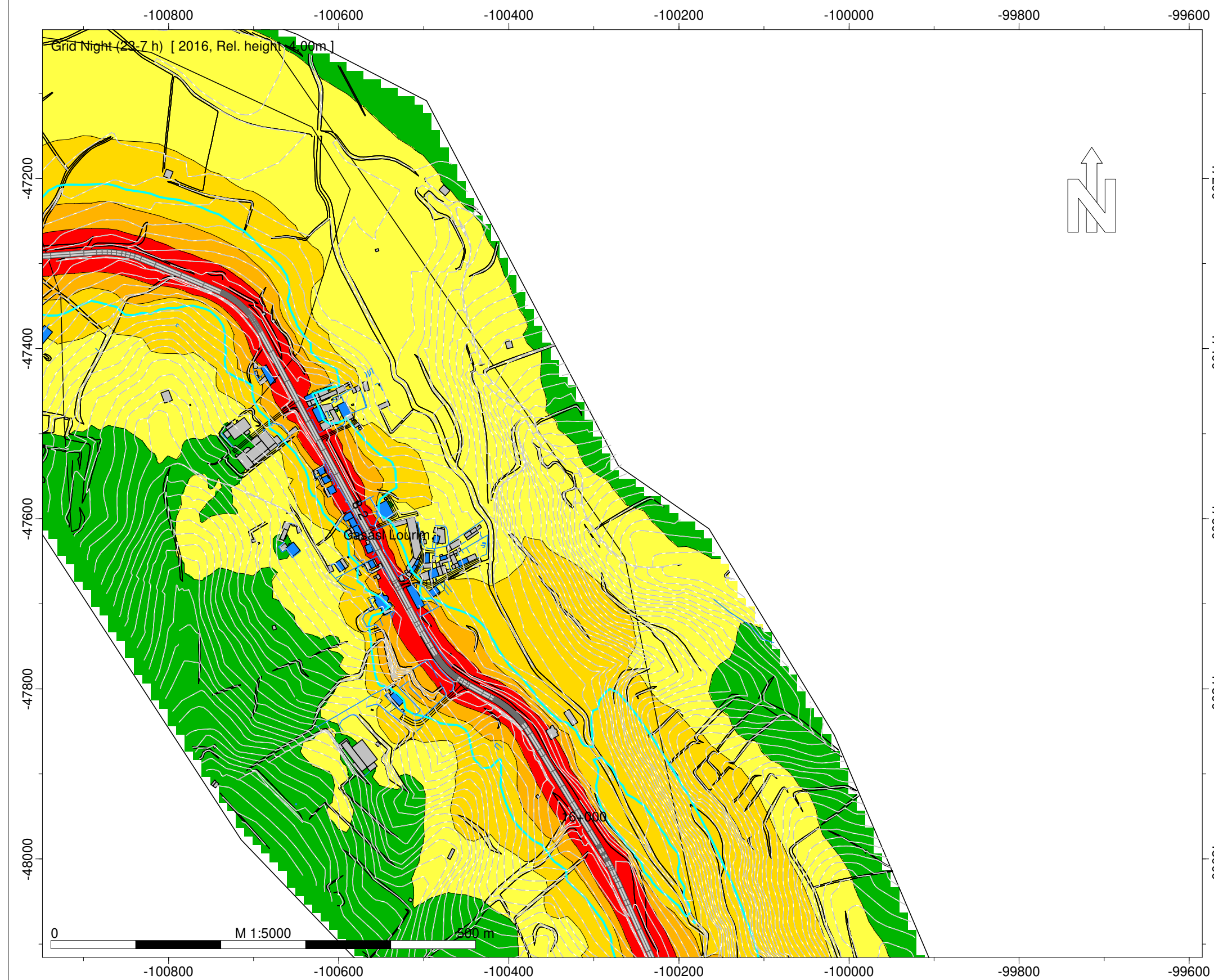


- Legenda
- Isofona Ln 53 dB(A)
 - Ponto de Medição Acústica (Mx)
 - Edifício Habitado
 - Edifício Não Habitado
 - Edifício Escolar
 - Edifício de Saúde
 - Rodovia

Infraestruturas de Portugal
EN 8-2 - Ramalhal - Lourinhã
Norma de Cálculo - XPS31-133
Indicador de Ruído : Ln (23h-07h)
Ano a que reportam os resultados:
2016
Altura de Cálculo: 4m
Malha de Cálculo: 10x10m
Nº de Reflexões: 1ª Ordem
Escala: 1/5.000
Fig. nº15B
Dezembro 2018

Entidade Produtora: SLG - Sociedade Lusa de Geoengenharia, Lda
Entidade Proprietária : Infraestruturas de Portugal, S.A.
Data: 02/2018

INFRAESTRUTURAS DE PORTUGAL
Mapas Estratégicos de Ruído - Ano 2016



Legenda

- Isofona Ln 53 dB(A)
- Ponto de Medição Acústica (Mx)
- Edifício Habitado
- Edifício Não Habitado
- Edifício Escolar
- Edifício de Saúde
- Rodovia

Infraestruturas de Portugal

EN 8-2 - Ramalhal - Lourinhã

Norma de Cálculo - XPS31-133
Indicador de Ruído : Ln (23h-07h)

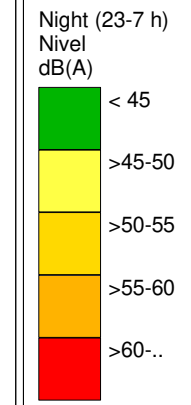
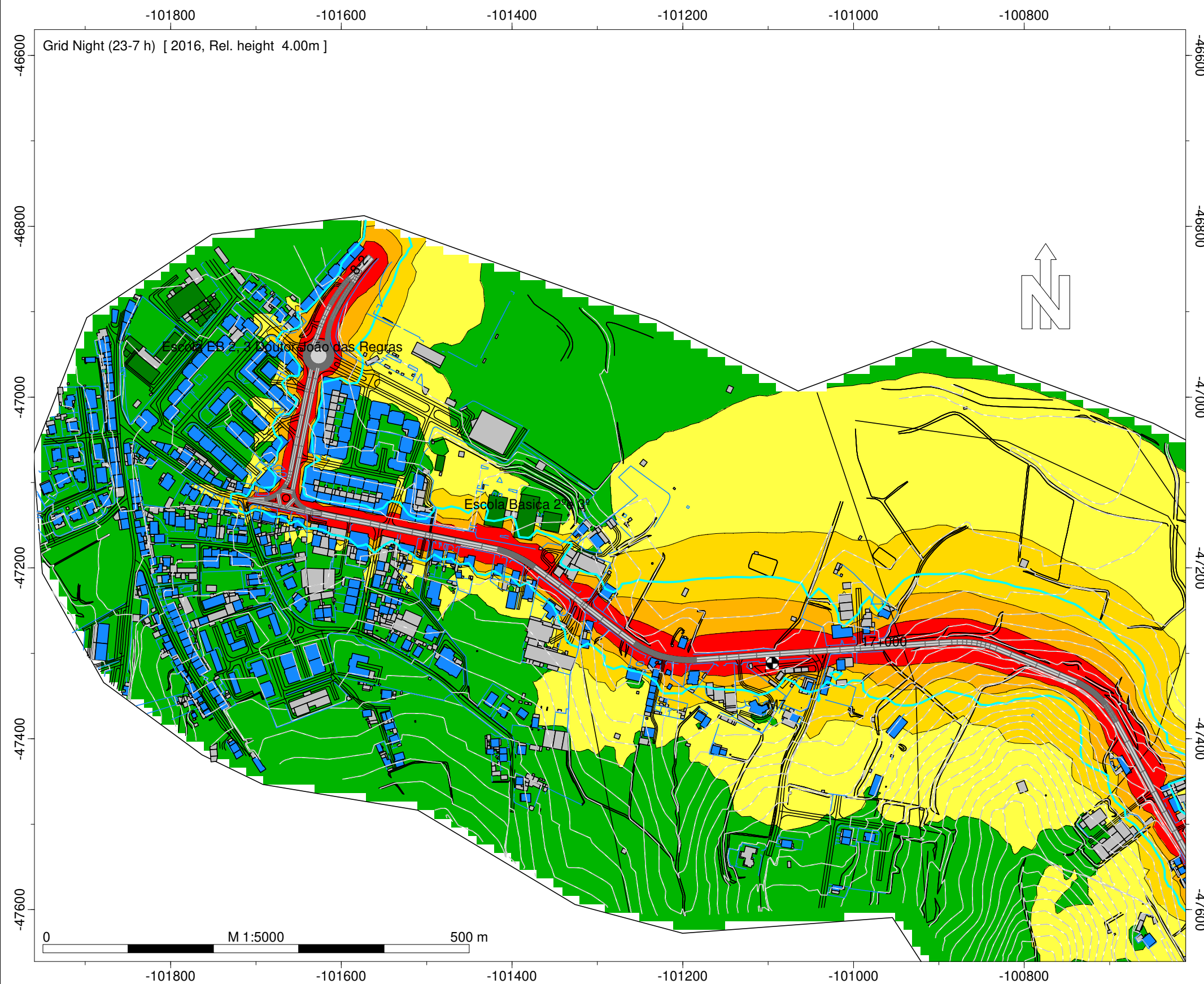
Ano a que reportam os resultados:
2016
Altura de Cálculo: 4m

Malha de Cálculo: 10x10m
Nº de Reflexões: 1ª Ordem
Escala: 1/5.000

Fig. nº16B
Dezembro 2018

Entidade Produtora: SLG - Sociedade Lusa de Geoengenharia, Lda
Entidade Proprietária : Infraestruturas de Portugal, S.A.
Data: 02/2018

INFRAESTRUTURAS DE PORTUGAL
Mapas Estratégicos de Ruído - Ano 2016

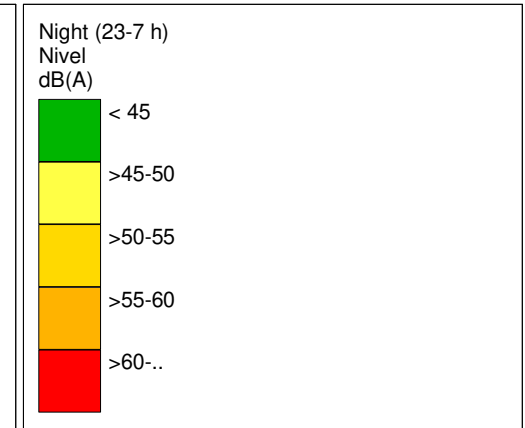
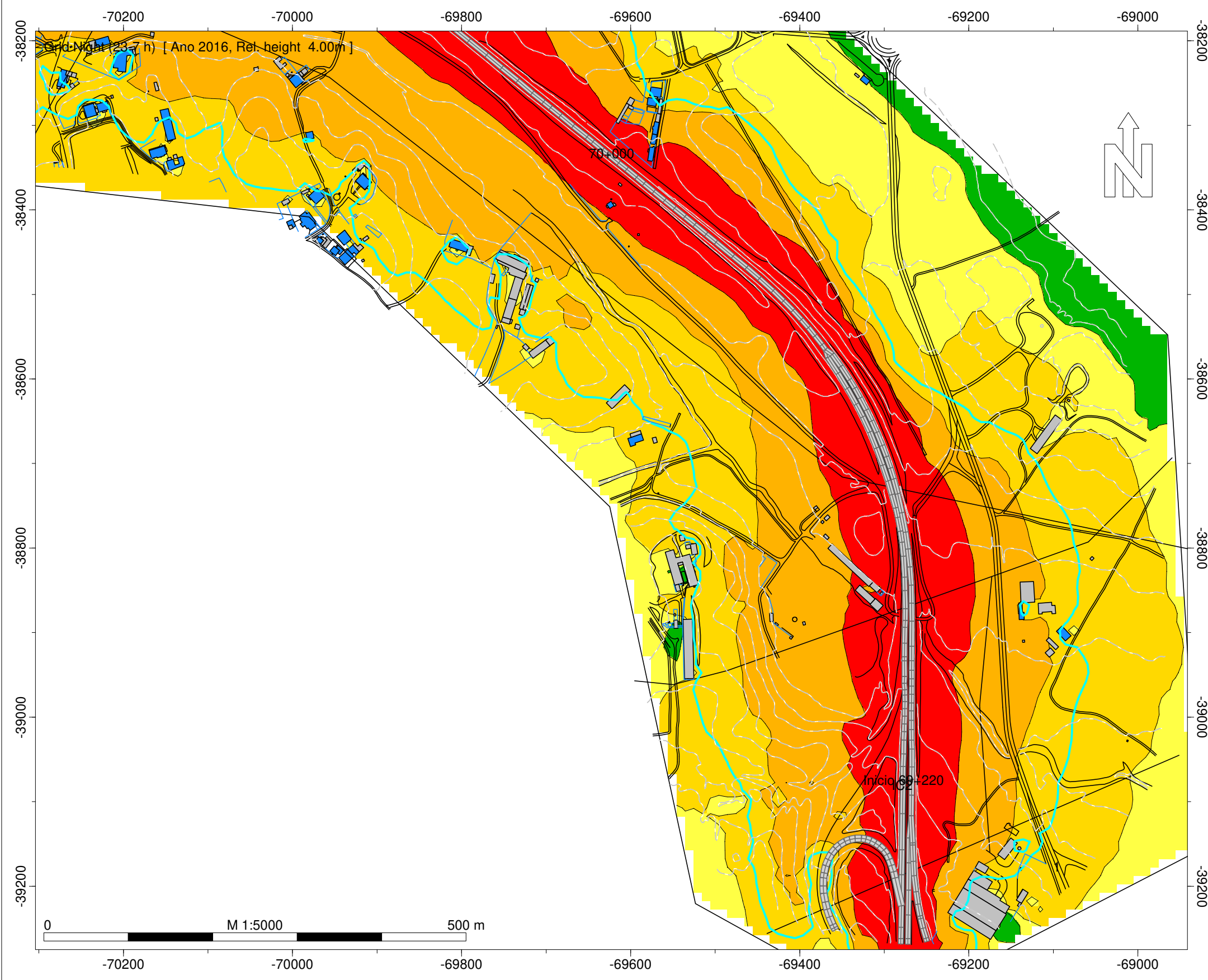


- Legenda
- Isofona Ln 53 dB(A)
 - Ponto de Medição Acústica (Mx)
 - Edifício Habitado
 - Edifício Não Habitado
 - Edifício Escolar
 - Edifício de Saúde
 - Rodovia

Infraestruturas de Portugal
EN 8-2 - Ramalhal - Lourinhã
Norma de Cálculo - XPS31-133
Indicador de Ruído : Ln (23h-07h)
Ano a que reportam os resultados:
2016
Altura de Cálculo: 4m
Malha de Cálculo: 10x10m
Nº de Reflexões: 1ª Ordem
Escala: 1/5.000
Fig. nº17B
Dezembro 2018

Entidade Produtora: SLG - Sociedade Lusa de Geoengenharia, Lda
Entidade Proprietária : Infraestruturas de Portugal, S.A.
Data: 02/2018

INFRAESTRUTURAS DE PORTUGAL
Mapas Estratégicos de Ruído - Ano 2016



- Legenda
- Isofona Ln 53 dB(A)
 - Ponto de Medição Acústica (Mx)
 - Edifício Habitado
 - Edifício Não Habitado
 - Edifício Escolar
 - Edifício de Saúde
 - Rodovia

Infraestruturas de Portugal

IC2/EN 1 - Rio Maior Sul - Batalha Sul

Norma de Cálculo - XPS31-133
Indicador de Ruído : Ln (23h-07h)

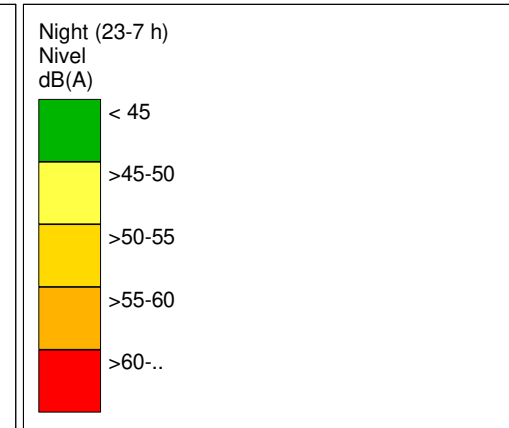
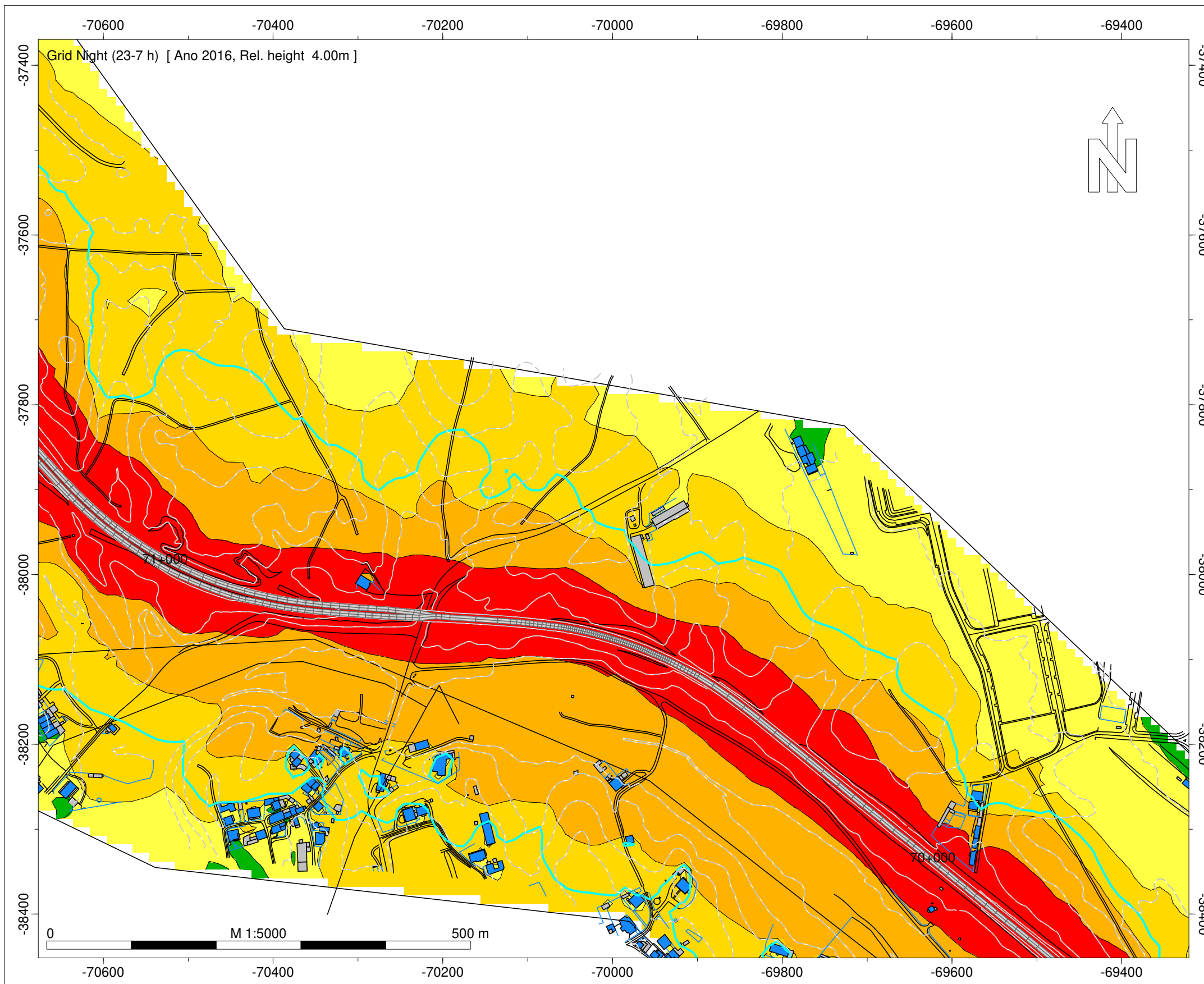
Ano a que reportam os resultados:
2016
Altura de Cálculo: 4m

Malha de Cálculo: 10x10m
Nº de Reflexões: 1ª Ordem
Escala: 1/5.000

Fig. nº18B
Dezembro 2018

Entidade Produtora: SLG - Sociedade Lusa de Geoengenharia, Lda
Entidade Proprietária : Infraestruturas de Portugal, S.A.
Data: 02/2018

INFRAESTRUTURAS DE PORTUGAL
Mapas Estratégicos de Ruído - Ano 2016



- Legenda
- Isofona Ln 53 dB(A)
 - Ponto de Medição Acústica (Mx)
 - Edifício Habitado
 - Edifício Não Habitado
 - Edifício Escolar
 - Edifício de Saúde
 - Rodovia

Infraestruturas de Portugal
IC2/EN 1 - Rio Maior Sul - Batalha Sul

Norma de Cálculo - XPS31-133
Indicador de Ruído : Ln (23h-07h)

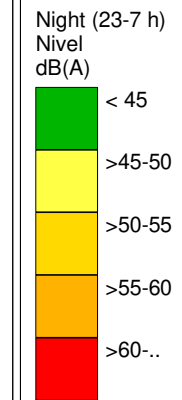
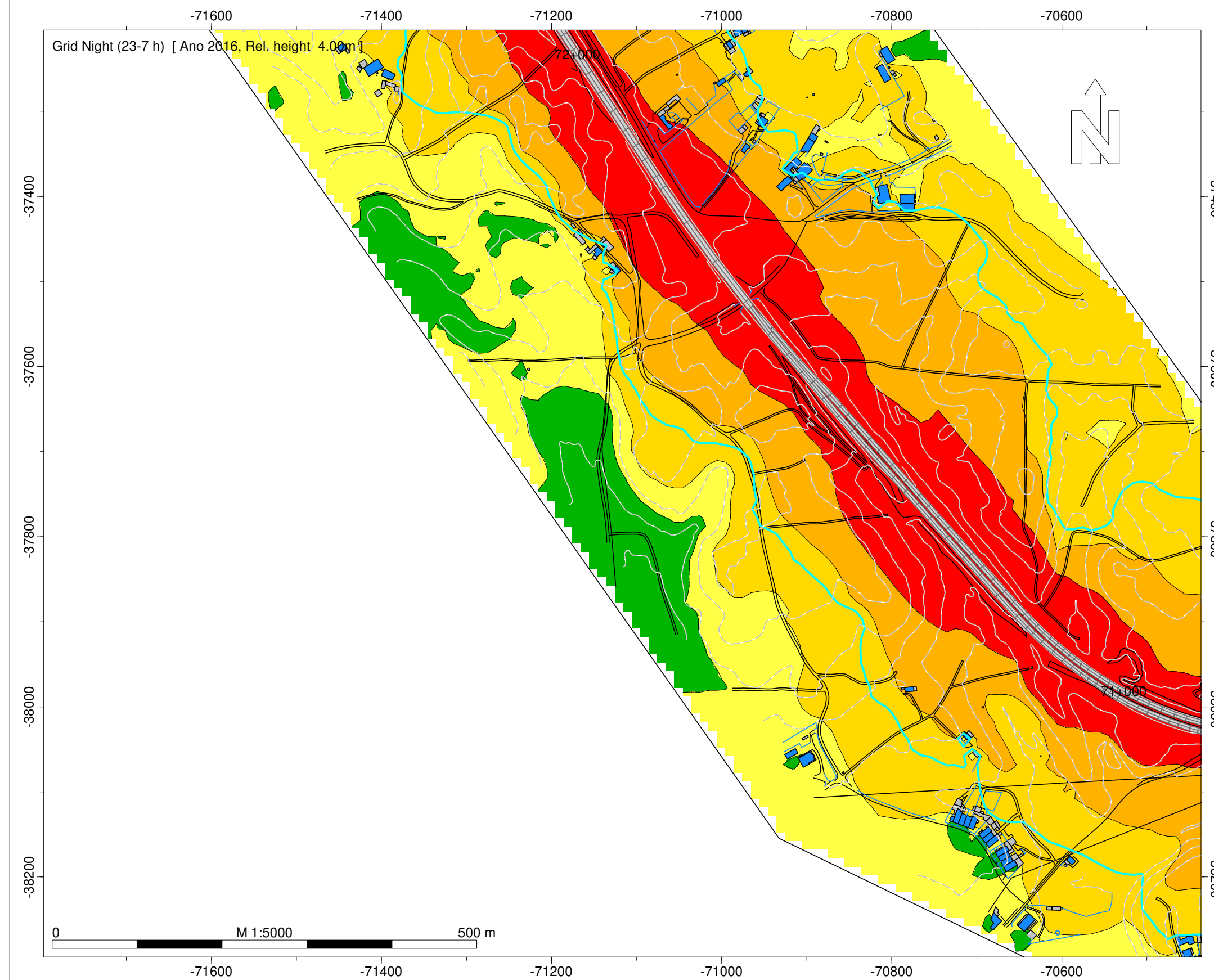
Ano a que reportam os resultados:
2016
Altura de Cálculo: 4m

Malha de Cálculo: 10x10m
Nº de Reflexões: 1ª Ordem
Escala: 1/5.000

Fig. nº19B
Dezembro 2018

Entidade Produtora: SLG - Sociedade Lusa de Geoengenharia, Lda
Entidade Proprietária : Infraestruturas de Portugal, S.A.
Data: 02/2018

INFRAESTRUTURAS DE PORTUGAL
Mapas Estratégicos de Ruído - Ano 2016



Legenda

- Isofona Ln 53 dB(A)
- Ponto de Medição Acústica (Mx)
- Edifício Habitado
- Edifício Não Habitado
- Edifício Escolar
- Edifício de Saúde
- Rodovia

Infraestruturas de Portugal

IC2/EN 1 - Rio Maior Sul - Batalha Sul

Norma de Cálculo - XPS31-133
Indicador de Ruído : Ln (23h-07h)

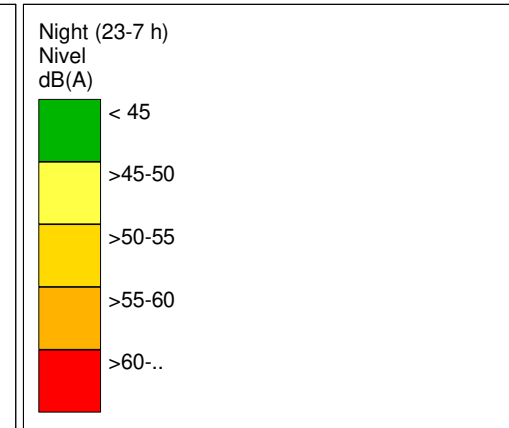
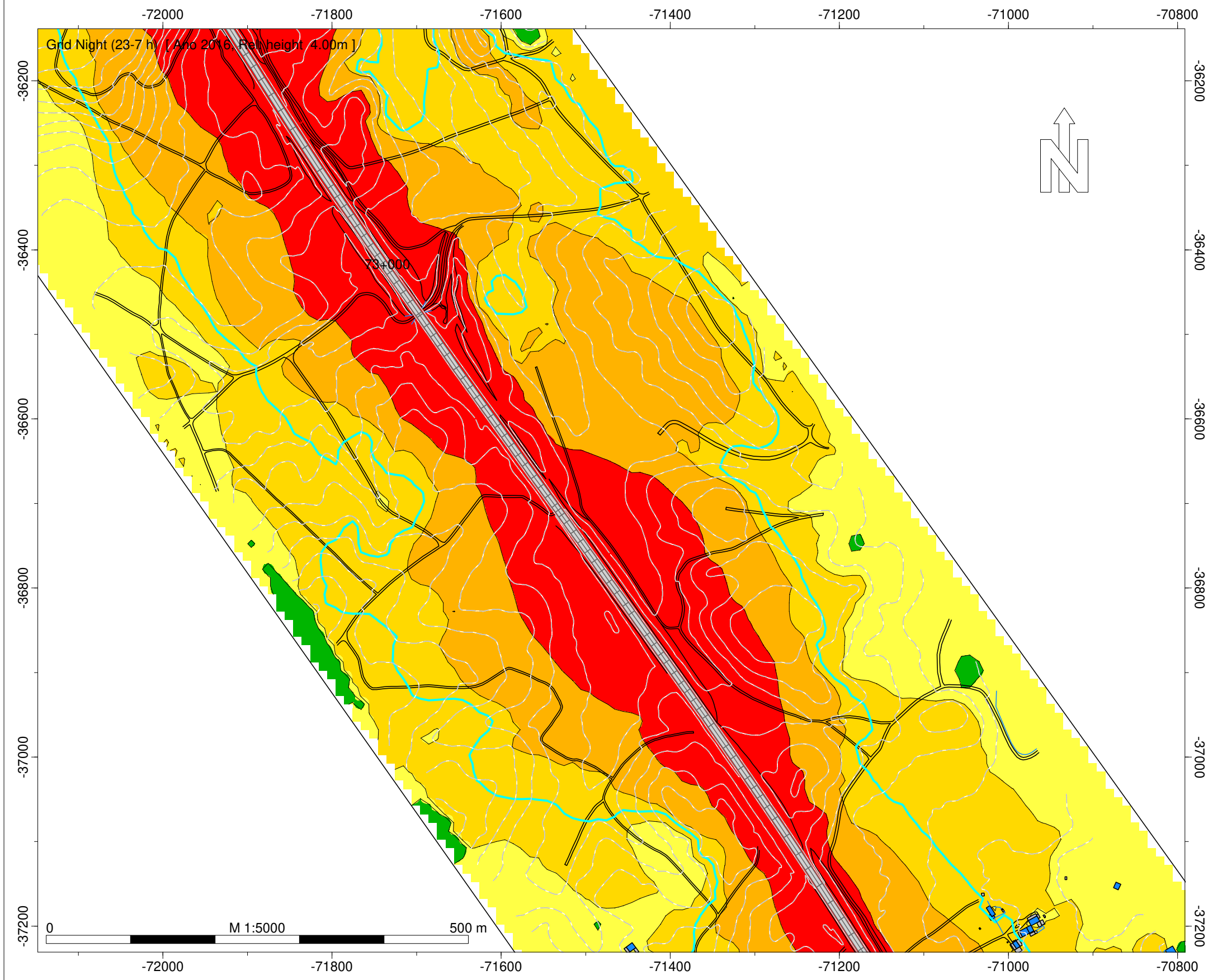
Ano a que reportam os resultados:
2016
Altura de Cálculo: 4m

Malha de Cálculo: 10x10m
Nº de Reflexões: 1ª Ordem
Escala: 1/5.000

Fig. nº20B
Dezembro 2018

Entidade Produtora: SLG - Sociedade Lusa de Geoengenharia, Lda
Entidade Proprietária : Infraestruturas de Portugal, S.A.
Data: 02/2018

INFRAESTRUTURAS DE PORTUGAL
Mapas Estratégicos de Ruído - Ano 2016



- Legenda
- Isofona Ln 53 dB(A)
 - Ponto de Medição Acústica (Mx)
 - Edifício Habitado
 - Edifício Não Habitado
 - Edifício Escolar
 - Edifício de Saúde
 - Rodovia

Infraestruturas de Portugal

IC2/EN 1 - Rio Maior Sul - Batalha Sul

Norma de Cálculo - XPS31-133
 Indicador de Ruído : Ln (23h-07h)

Ano a que reportam os resultados:
 2016

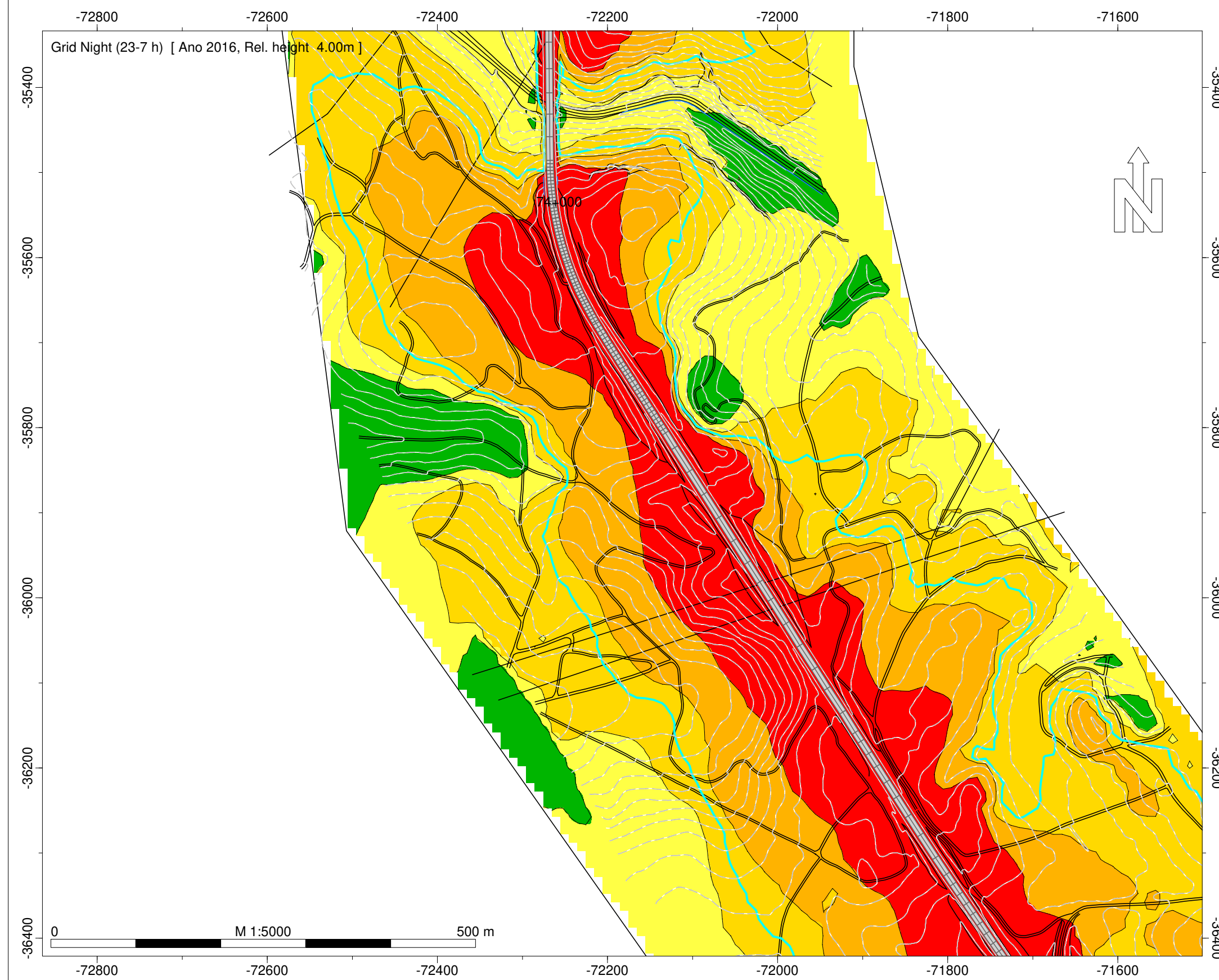
Altura de Cálculo: 4m

Malha de Cálculo: 10x10m
 Nº de Reflexões: 1ª Ordem
 Escala: 1/5.000

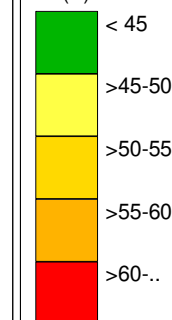
Fig. nº21B
 Dezembro 2018

Entidade Produtora: SLG - Sociedade Lusa de Geoengenharia, Lda
 Entidade Proprietária : Infraestruturas de Portugal, S.A.
 Data: 02/2018

INFRAESTRUTURAS DE PORTUGAL
Mapas Estratégicos de Ruído - Ano 2016



Night (23-7 h)
Nível
dB(A)



Legenda

- Isofona Ln 53 dB(A)
- Ponto de Medição Acústica (Mx)
- Edifício Habitado
- Edifício Não Habitado
- Edifício Escolar
- Edifício de Saúde
- Rodovia

Infraestruturas de Portugal

IC2/EN 1 - Rio Maior Sul - Batalha Sul

Norma de Cálculo - XPS31-133
Indicador de Ruído : Ln (23h-07h)

Ano a que reportam os resultados:
2016

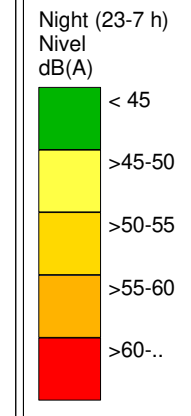
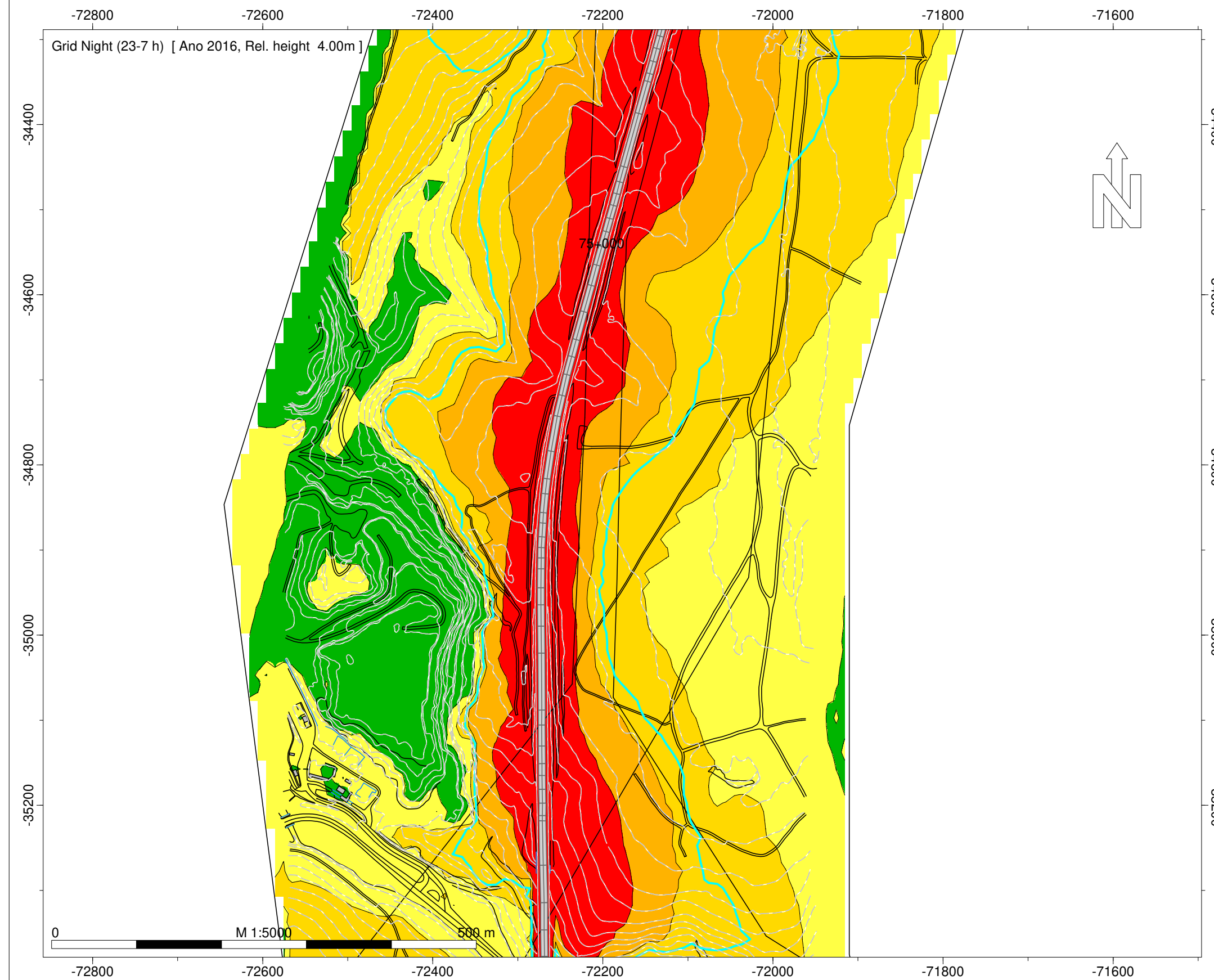
Altura de Cálculo: 4m

Malha de Cálculo: 10x10m
Nº de Reflexões: 1ª Ordem
Escala: 1/5.000

Fig. nº22B
Dezembro 2018

Entidade Produtora: SLG - Sociedade Lusa de Geoengenharia, Lda
Entidade Proprietária : Infraestruturas de Portugal, S.A.
Data: 02/2018

INFRAESTRUTURAS DE PORTUGAL
Mapas Estratégicos de Ruído - Ano 2016



- Legenda
- Isofona Ln 53 dB(A)
 - Ponto de Medição Acústica (Mx)
 - Edifício Habitado
 - Edifício Não Habitado
 - Edifício Escolar
 - Edifício de Saúde
 - Rodovia

Infraestruturas de Portugal

IC2/EN 1 - Rio Maior Sul - Batalha Sul

Norma de Cálculo - XPS31-133
Indicador de Ruído : Ln (23h-07h)

Ano a que reportam os resultados:
2016

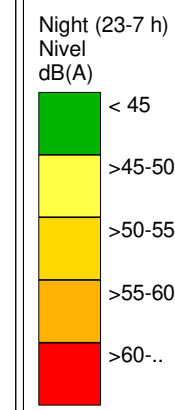
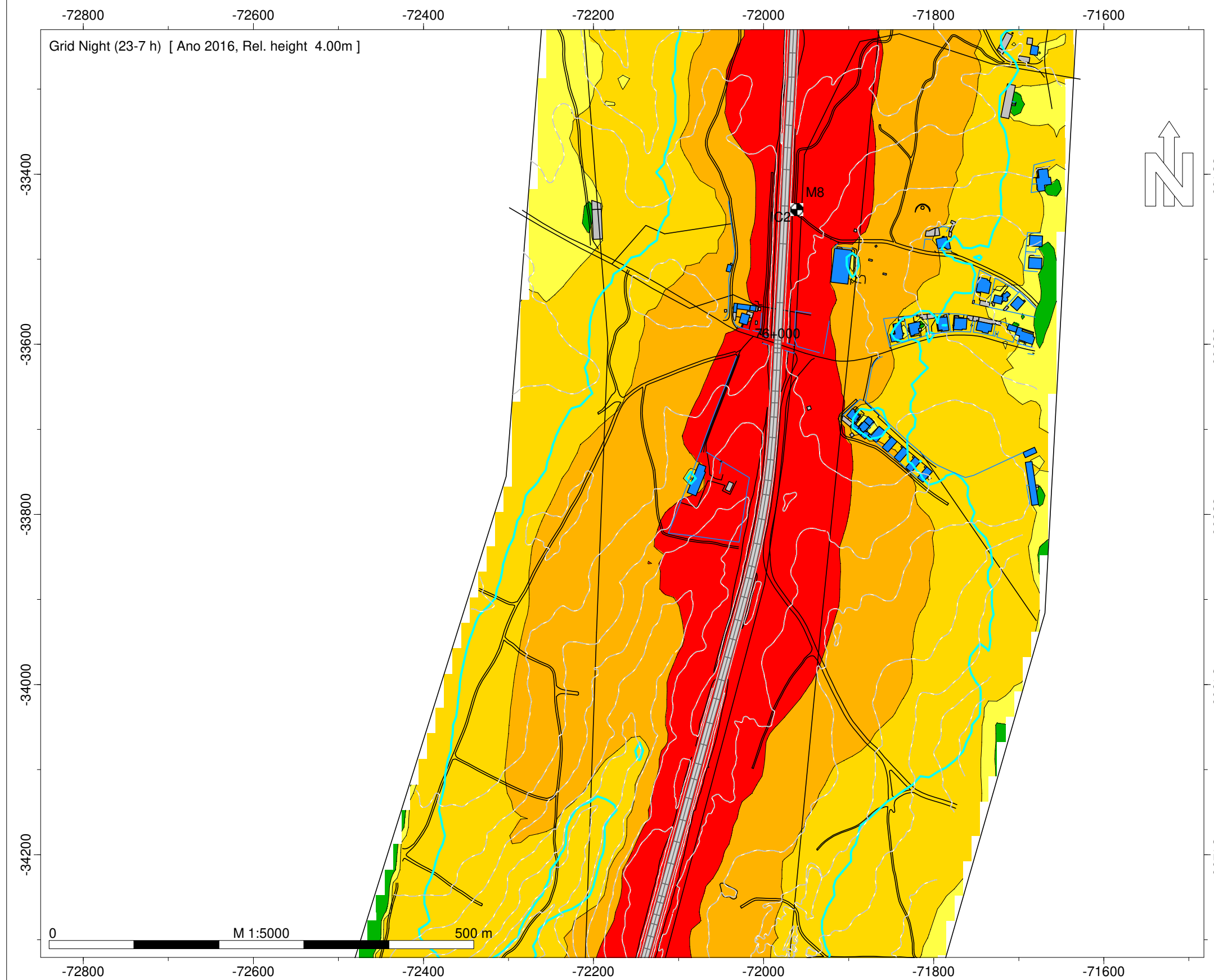
Altura de Cálculo: 4m

Malha de Cálculo: 10x10m
Nº de Reflexões: 1ª Ordem
Escala: 1/5.000

Fig. nº23B
Dezembro 2018

Entidade Produtora: SLG - Sociedade Lusa de Geoengenharia, Lda
Entidade Proprietária : Infraestruturas de Portugal, S.A.
Data: 02/2018

INFRAESTRUTURAS DE PORTUGAL
Mapas Estratégicos de Ruído - Ano 2016



- Legenda
- Isofona Ln 53 dB(A)
 - Ponto de Medição Acústica (Mx)
 - Edifício Habitado
 - Edifício Não Habitado
 - Edifício Escolar
 - Edifício de Saúde
 - Rodovia

Infraestruturas de Portugal

IC2/EN 1 - Rio Maior Sul - Batalha Sul

Norma de Cálculo - XPS31-133
Indicador de Ruído : Ln (23h-07h)

Ano a que reportam os resultados:
2016

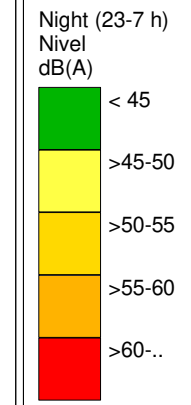
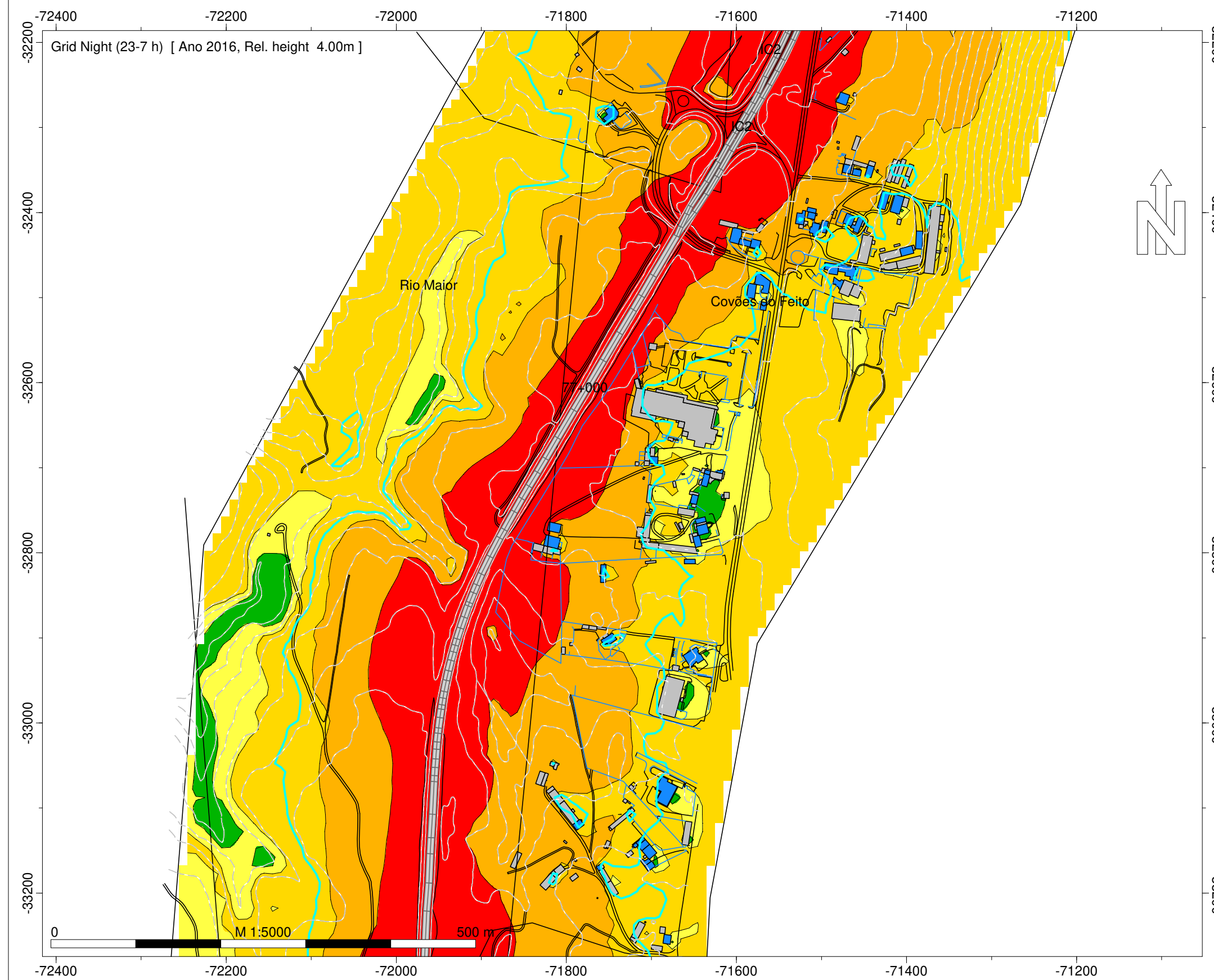
Altura de Cálculo: 4m

Malha de Cálculo: 10x10m
Nº de Reflexões: 1ª Ordem
Escala: 1/5.000

Fig. nº24B
Dezembro 2018

Entidade Produtora: SLG - Sociedade Lusa de Geoengenharia, Lda
Entidade Proprietária : Infraestruturas de Portugal, S.A.
Data: 02/2018

INFRAESTRUTURAS DE PORTUGAL
Mapas Estratégicos de Ruído - Ano 2016



- Legenda
- Isofona Ln 53 dB(A)
 - Ponto de Medição Acústica (Mx)
 - Edifício Habitado
 - Edifício Não Habitado
 - Edifício Escolar
 - Edifício de Saúde
 - Rodovia

Infraestruturas de Portugal

IC2/EN 1 - Rio Maior Sul - Batalha Sul

Norma de Cálculo - XPS31-133
Indicador de Ruído : Ln (23h-07h)

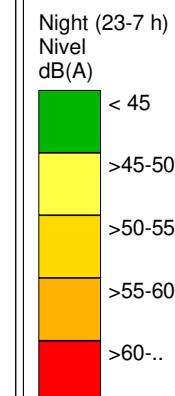
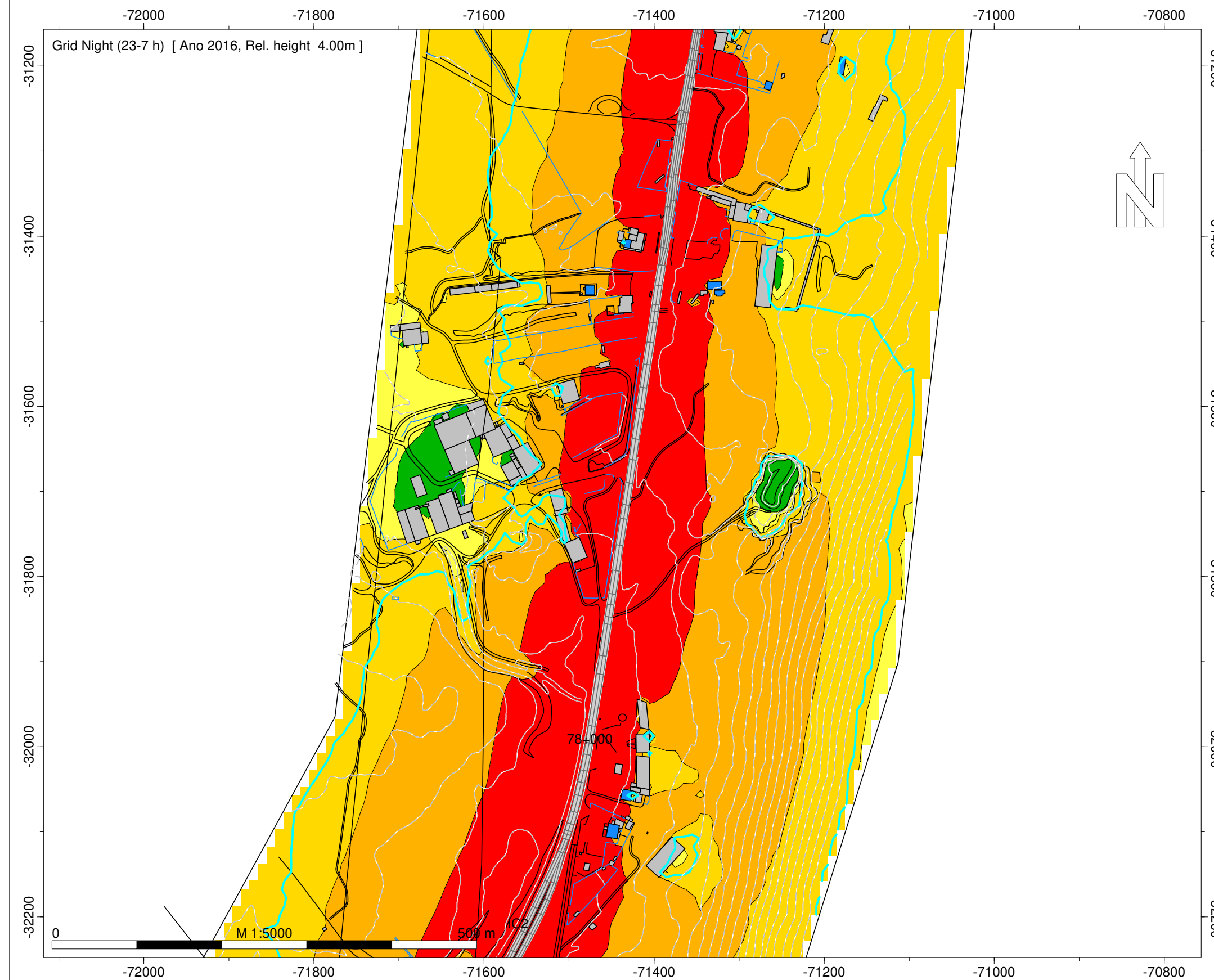
Ano a que reportam os resultados:
2016
Altura de Cálculo: 4m

Malha de Cálculo: 10x10m
Nº de Reflexões: 1ª Ordem
Escala: 1/5.000

Fig. nº25B
Dezembro 2018

Entidade Produtora: SLG - Sociedade Lusa de Geoengenharia, Lda
Entidade Proprietária : Infraestruturas de Portugal, S.A.
Data: 02/2018

INFRAESTRUTURAS DE PORTUGAL
Mapas Estratégicos de Ruído - Ano 2016



Legenda

- Isofona Ln 53 dB(A)
- Ponto de Medição Acústica (Mx)
- Edifício Habitado
- Edifício Não Habitado
- Edifício Escolar
- Edifício de Saúde
- Rodovia

Infraestruturas de Portugal

IC2/EN 1 - Rio Maior Sul - Batalha Sul

Norma de Cálculo - XPS31-133
 Indicador de Ruído : Ln (23h-07h)

Ano a que reportam os resultados:
 2016

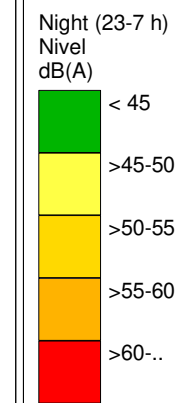
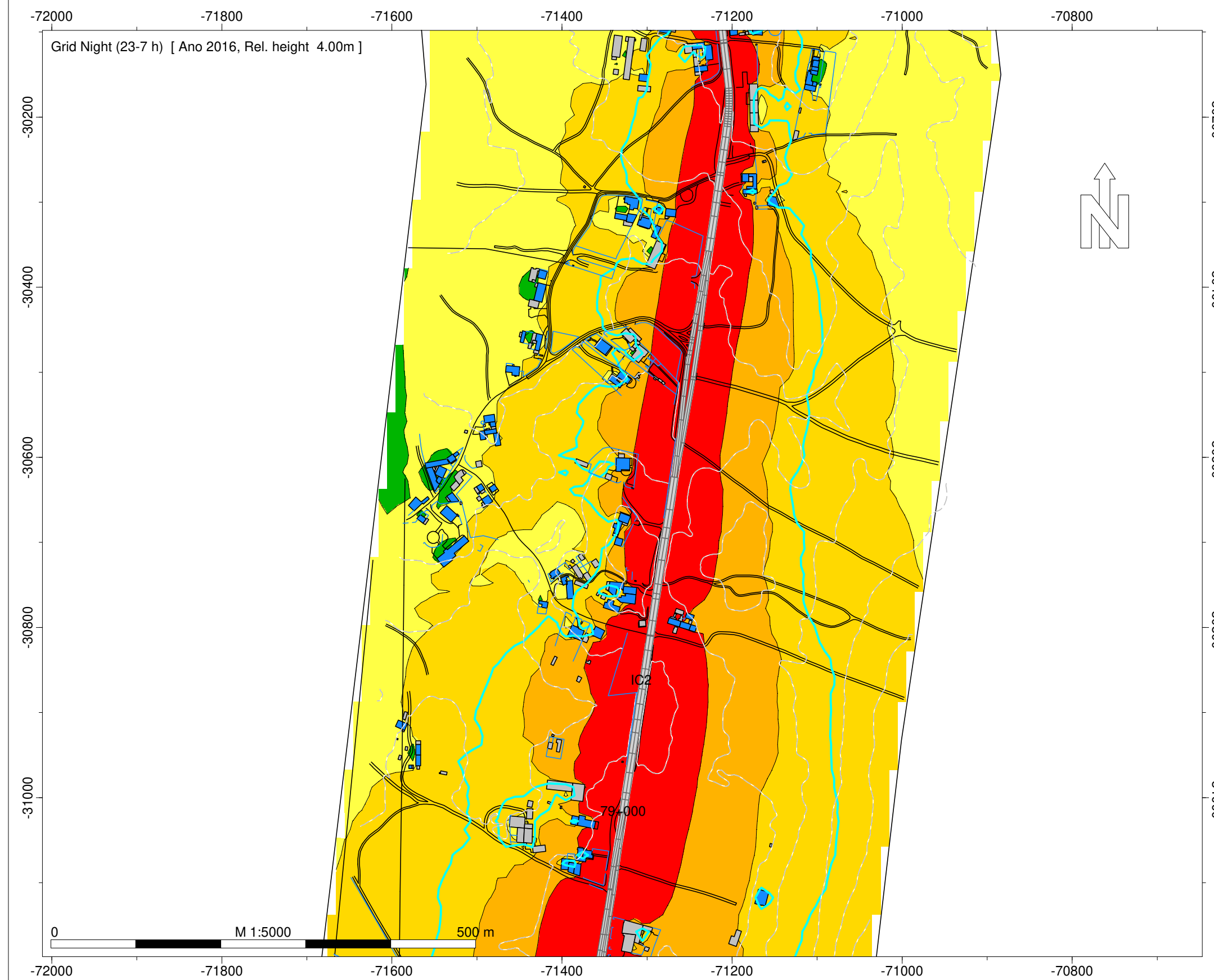
Altura de Cálculo: 4m

Malha de Cálculo: 10x10m
 Nº de Reflexões: 1ª Ordem
 Escala: 1/5.000

Fig. nº26B
 Dezembro 2018

Entidade Produtora: SLG - Sociedade Lusa de Geoengenharia, Lda
 Entidade Proprietária : Infraestruturas de Portugal, S.A.
 Data: 02/2018

INFRAESTRUTURAS DE PORTUGAL
Mapas Estratégicos de Ruído - Ano 2016



Legenda

- Isofona Ln 53 dB(A)
- Ponto de Medição Acústica (Mx)
- Edifício Habitado
- Edifício Não Habitado
- Edifício Escolar
- Edifício de Saúde
- Rodovia

Infraestruturas de Portugal

IC2/EN 1 - Rio Maior Sul - Batalha Sul

Norma de Cálculo - XPS31-133
Indicador de Ruído : Ln (23h-07h)

Ano a que reportam os resultados:
2016
Altura de Cálculo: 4m

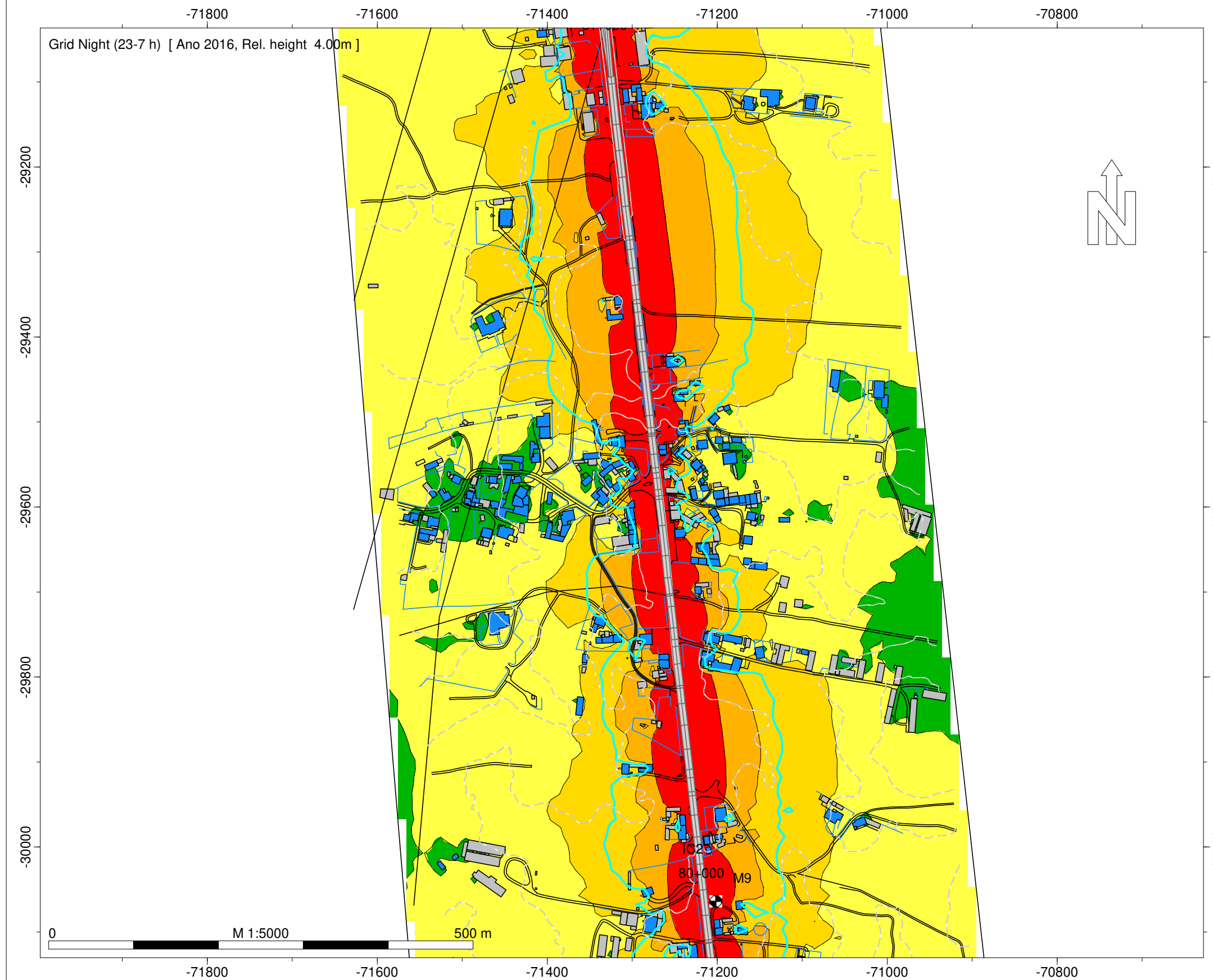
Malha de Cálculo: 10x10m
Nº de Reflexões: 1ª Ordem
Escala: 1/5.000

Fig. nº27B
Dezembro 2018

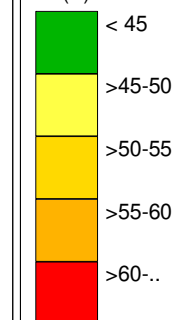
Entidade Produtora: SLG - Sociedade Lusa de Geoengenharia, Lda
Entidade Proprietária : Infraestruturas de Portugal, S.A.
Data: 02/2018

INFRAESTRUTURAS DE PORTUGAL

Mapas Estratégicos de Ruído - Ano 2016



Night (23-7 h)
Nível
dB(A)



Legenda

- Isofona Ln 53 dB(A)
- Ponto de Medição Acústica (Mx)
- Edifício Habitado
- Edifício Não Habitado
- Edifício Escolar
- Edifício de Saúde
- Rodovia

Infraestruturas de Portugal

IC2/EN 1 - Rio Maior Sul - Batalha Sul

Norma de Cálculo - XPS31-133
Indicador de Ruído : Ln (23h-07h)

Ano a que reportam os resultados:
2016

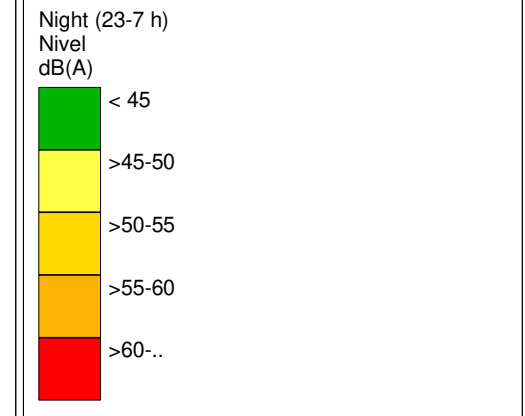
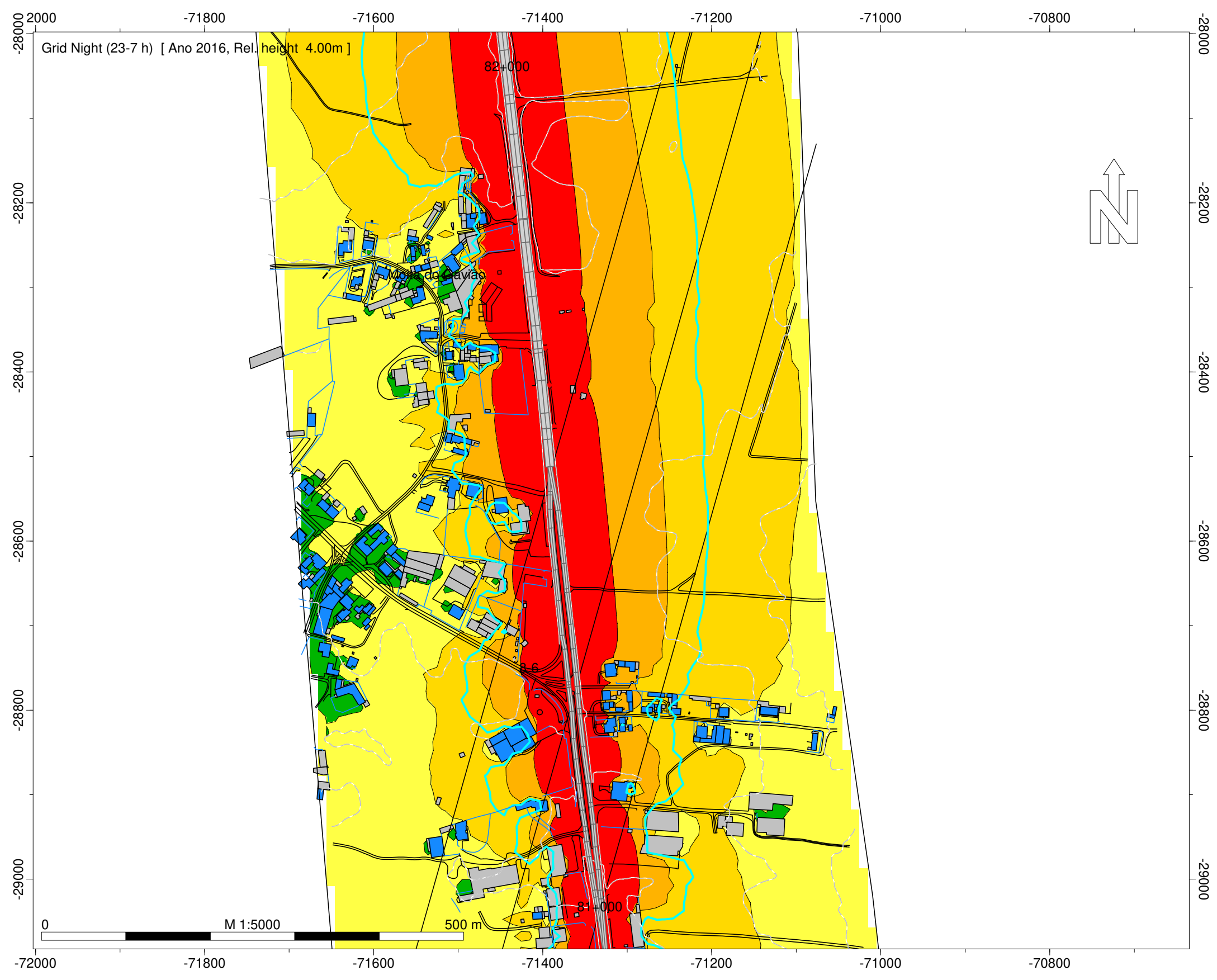
Altura de Cálculo: 4m

Malha de Cálculo: 10x10m
Nº de Reflexões: 1ª Ordem
Escala: 1/5.000

Fig. nº28B
Dezembro 2018

Entidade Produtora: SLG - Sociedade Lusa de Geoengenharia, Lda
Entidade Proprietária : Infraestruturas de Portugal, S.A.
Data: 02/2018

INFRAESTRUTURAS DE PORTUGAL
Mapas Estratégicos de Ruído - Ano 2016



- Legenda
- Isofona Ln 53 dB(A)
 - Ponto de Medição Acústica (Mx)
 - Edifício Habitado
 - Edifício Não Habitado
 - Edifício Escolar
 - Edifício de Saúde
 - Rodovia

Infraestruturas de Portugal

IC2/EN 1 - Rio Maior Sul - Batalha Sul

Norma de Cálculo - XPS31-133
Indicador de Ruído : Ln (23h-07h)

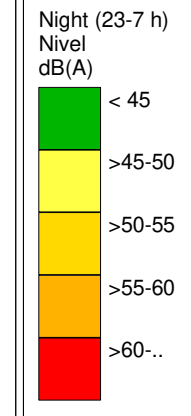
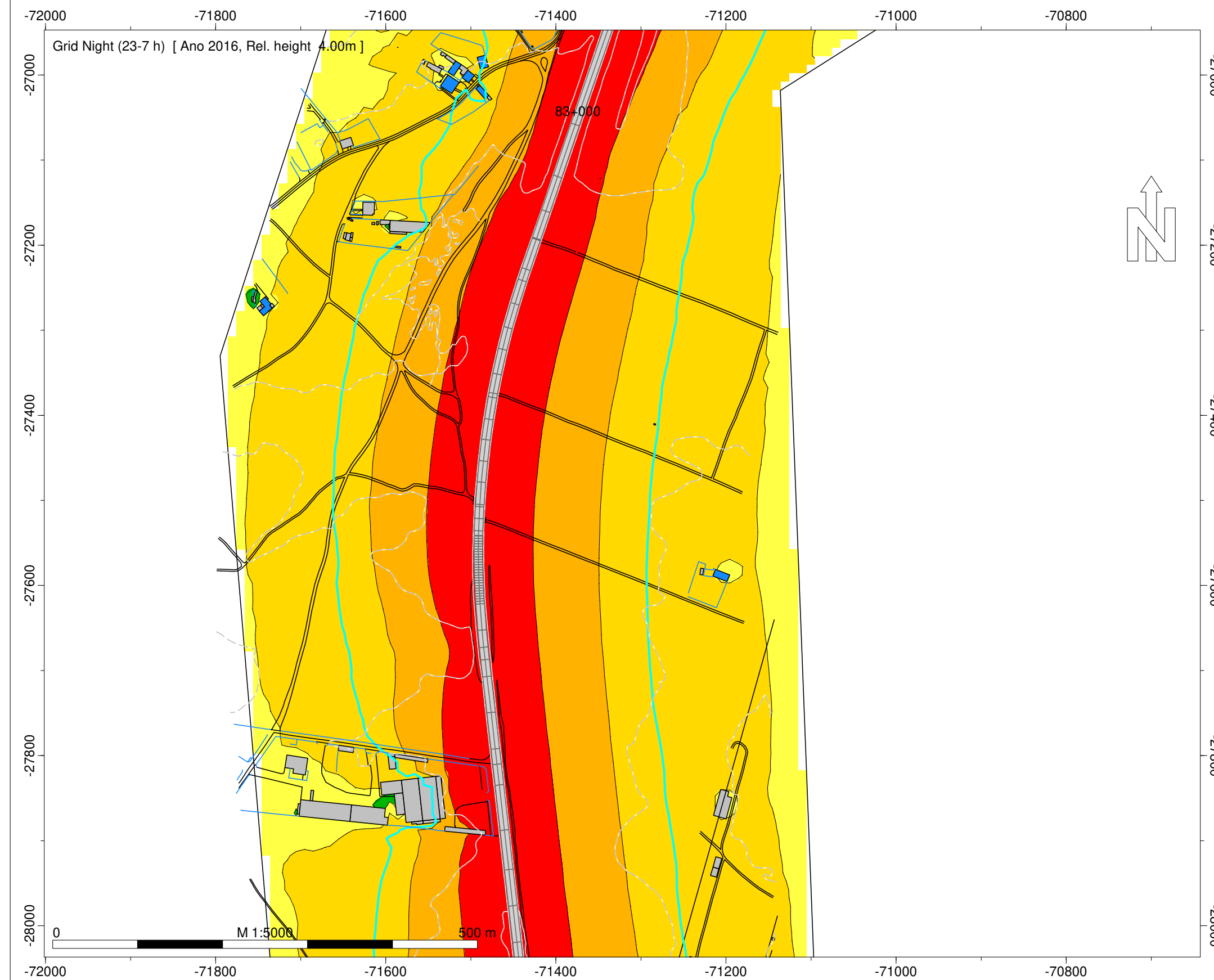
Ano a que reportam os resultados:
2016
Altura de Cálculo: 4m

Malha de Cálculo: 10x10m
Nº de Reflexões: 1ª Ordem
Escala: 1/5.000

Fig. nº29B
Dezembro 2018

Entidade Produtora: SLG - Sociedade Lusa de Geoengenharia, Lda
Entidade Proprietária : Infraestruturas de Portugal, S.A.
Data: 02/2018

INFRAESTRUTURAS DE PORTUGAL
Mapas Estratégicos de Ruído - Ano 2016



- Legenda
- Isofona Ln 53 dB(A)
 - Ponto de Medição Acústica (Mx)
 - Edifício Habitado
 - Edifício Não Habitado
 - Edifício Escolar
 - Edifício de Saúde
 - Rodovia

Infraestruturas de Portugal

IC2/EN 1 - Rio Maior Sul - Batalha Sul

Norma de Cálculo - XPS31-133
 Indicador de Ruído : Ln (23h-07h)

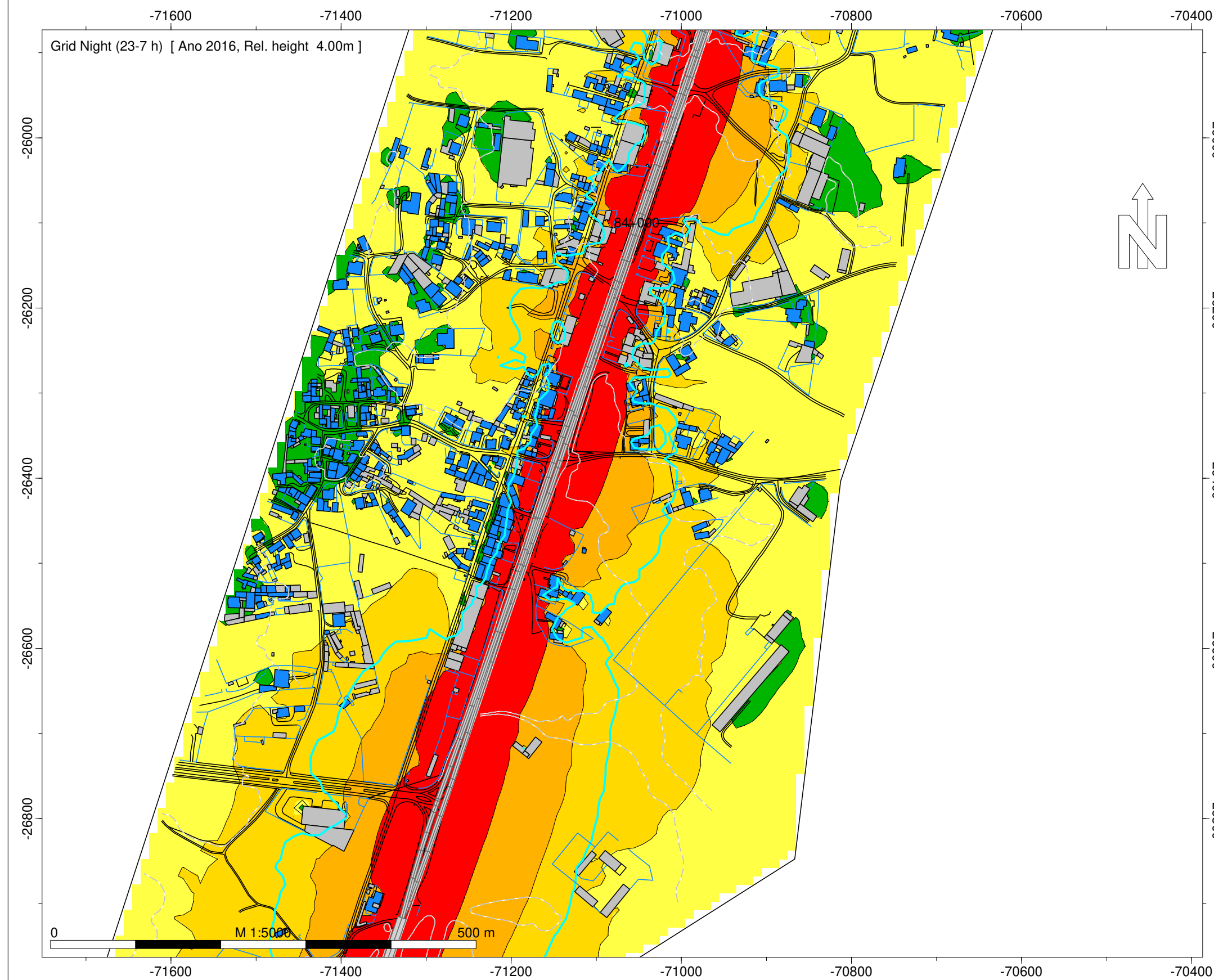
Ano a que reportam os resultados:
 2016
 Altura de Cálculo: 4m

Malha de Cálculo: 10x10m
 Nº de Reflexões: 1ª Ordem
 Escala: 1/5.000

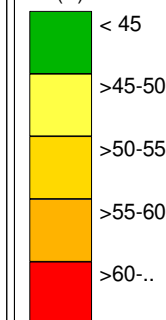
Fig. nº30B
 Dezembro 2018

Entidade Produtora: SLG - Sociedade Lusa de Geoengenharia, Lda
 Entidade Proprietária : Infraestruturas de Portugal, S.A.
 Data: 02/2018

INFRAESTRUTURAS DE PORTUGAL
Mapas Estratégicos de Ruído - Ano 2016



Night (23-7 h)
Nível
dB(A)



Legenda

- Isofona Ln 53 dB(A)
- Ponto de Medição Acústica (Mx)
- Edifício Habitado
- Edifício Não Habitado
- Edifício Escolar
- Edifício de Saúde
- Rodovia

Infraestruturas de Portugal

IC2/EN 1 - Rio Maior Sul - Batalha Sul

Norma de Cálculo - XPS31-133
Indicador de Ruído : Ln (23h-07h)

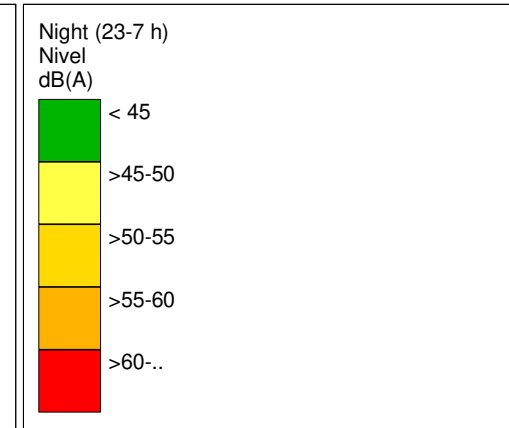
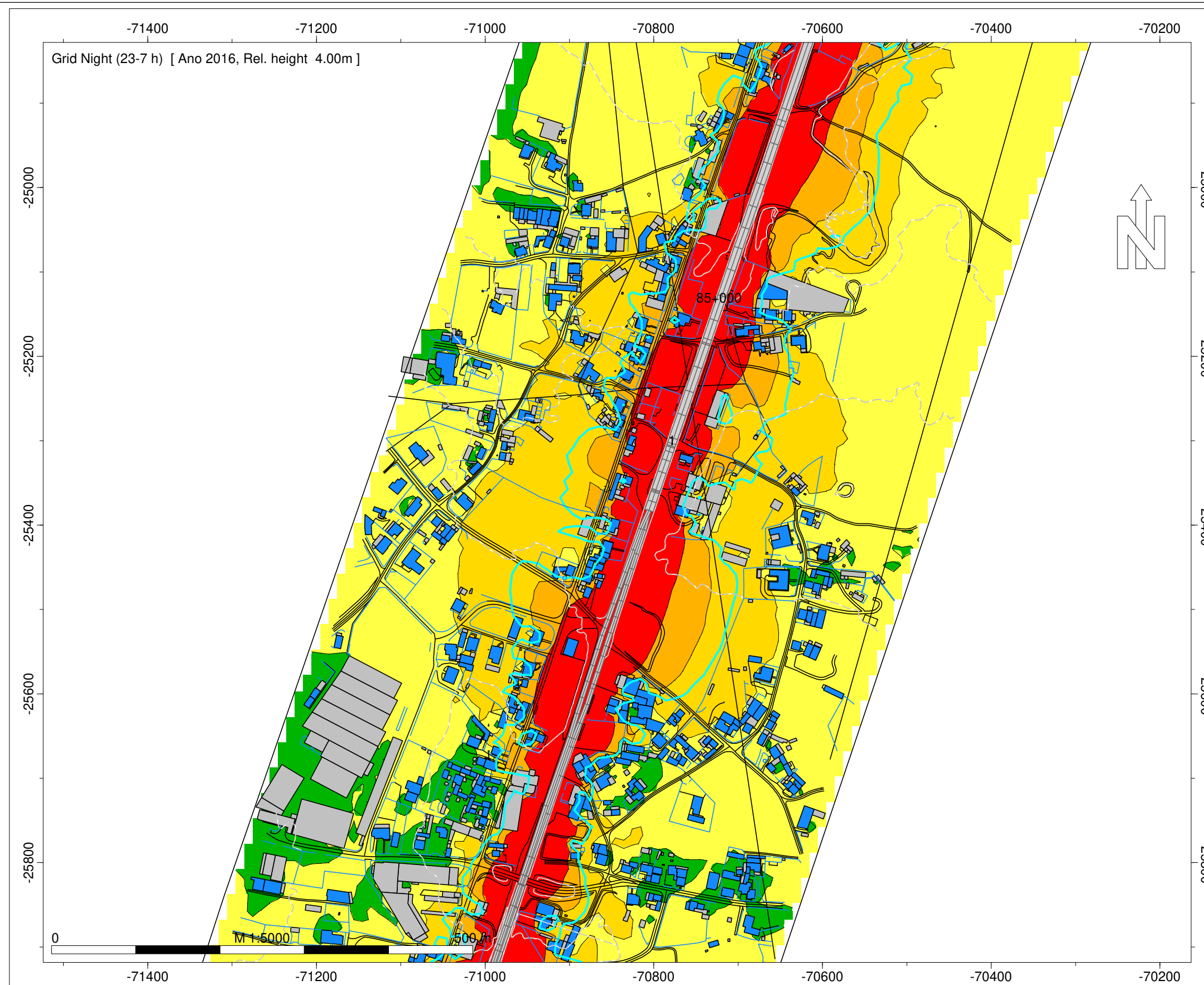
Ano a que reportam os resultados:
2016
Altura de Cálculo: 4m

Malha de Cálculo: 10x10m
Nº de Reflexões: 1ª Ordem
Escala: 1/5.000

Fig. nº31B
Dezembro 2018

Entidade Produtora: SLG - Sociedade Lusa de Geoengenharia, Lda
Entidade Proprietária : Infraestruturas de Portugal, S.A.
Data: 02/2018

INFRAESTRUTURAS DE PORTUGAL
Mapas Estratégicos de Ruído - Ano 2016



- Legenda
- Isofona Ln 53 dB(A)
 - Ponto de Medição Acústica (Mx)
 - Edifício Habitado
 - Edifício Não Habitado
 - Edifício Escolar
 - Edifício de Saúde
 - Rodovia

Infraestruturas de Portugal

IC2/EN 1 - Rio Maior Sul - Batalha Sul

Norma de Cálculo - XPS31-133
Indicador de Ruído : Ln (23h-07h)

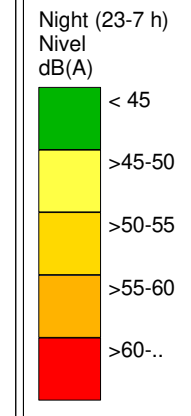
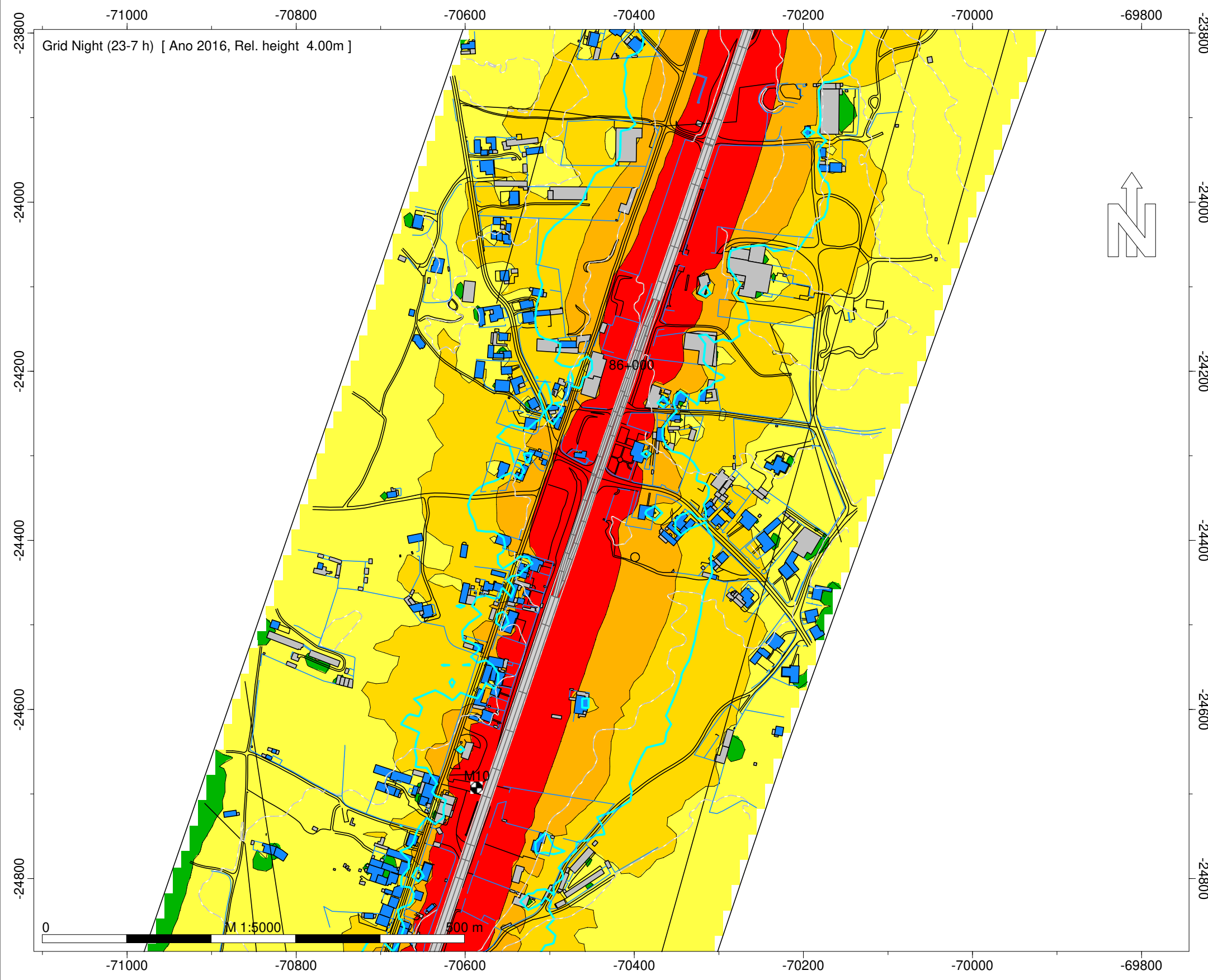
Ano a que reportam os resultados:
2016
Altura de Cálculo: 4m

Malha de Cálculo: 10x10m
Nº de Reflexões: 1ª Ordem
Escala: 1/5.000

Fig. nº32B
Dezembro 2018

Entidade Produtora: SLG - Sociedade Lusa de Geoengenharia, Lda
Entidade Proprietária : Infraestruturas de Portugal, S.A.
Data: 02/2018

INFRAESTRUTURAS DE PORTUGAL
Mapas Estratégicos de Ruído - Ano 2016



- Legenda
- Isofona Ln 53 dB(A)
 - Ponto de Medição Acústica (Mx)
 - Edifício Habitado
 - Edifício Não Habitado
 - Edifício Escolar
 - Edifício de Saúde
 - Rodovia

Infraestruturas de Portugal

IC2/EN 1 - Rio Maior Sul - Batalha Sul

Norma de Cálculo - XPS31-133
Indicador de Ruído : Ln (23h-07h)

Ano a que reportam os resultados:
2016
Altura de Cálculo: 4m

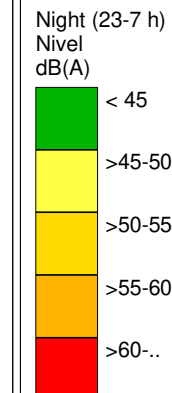
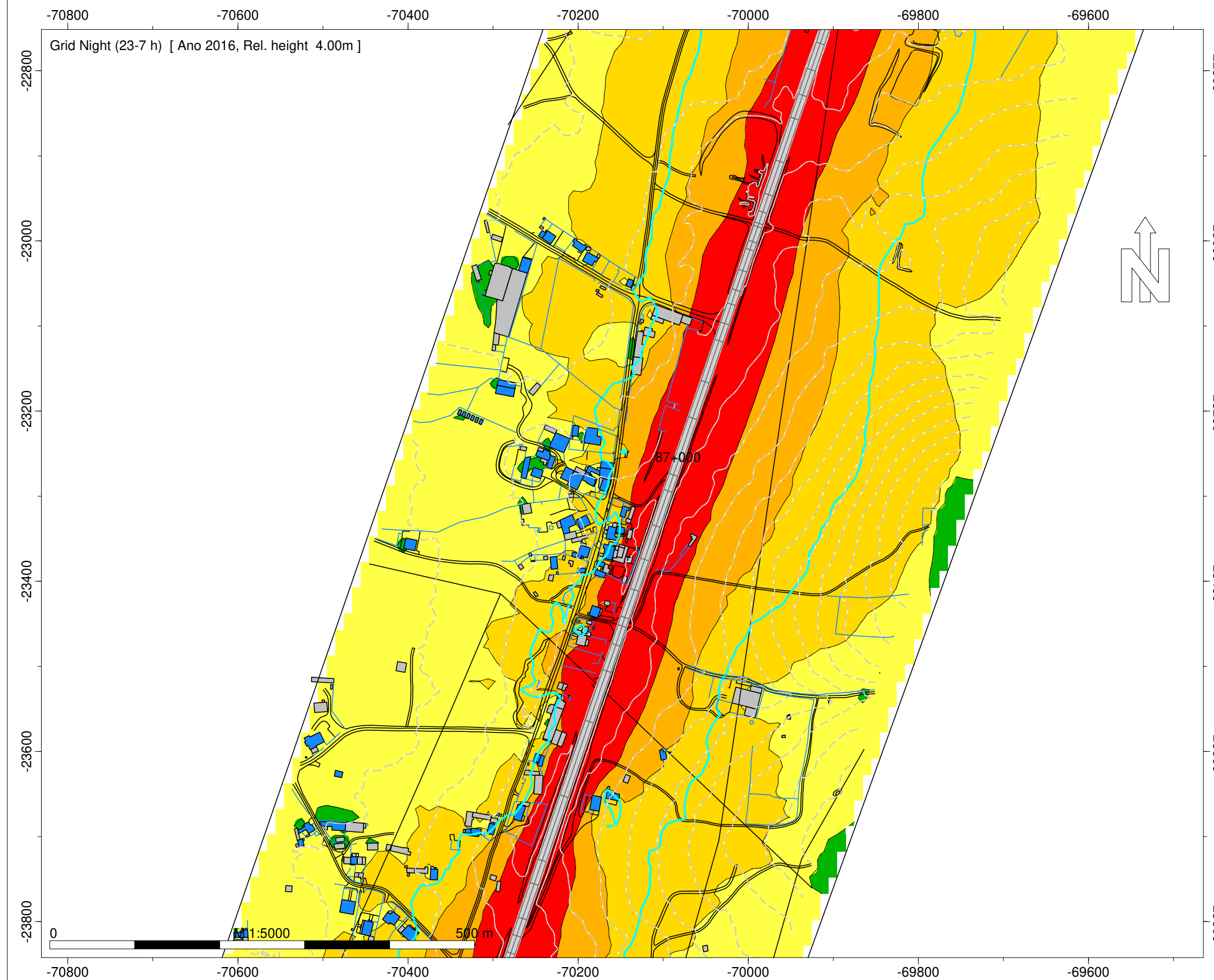
Malha de Cálculo: 10x10m
Nº de Reflexões: 1ª Ordem
Escala: 1/5.000

Fig. nº33B
Dezembro 2018

Entidade Produtora: SLG - Sociedade Lusa de Geoengenharia, Lda
Entidade Proprietária : Infraestruturas de Portugal, S.A.
Data: 02/2018

INFRAESTRUTURAS DE PORTUGAL

Mapas Estratégicos de Ruído - Ano 2016



- Legenda
- Isofona Ln 53 dB(A)
 - Ponto de Medição Acústica (Mx)
 - Edifício Habitado
 - Edifício Não Habitado
 - Edifício Escolar
 - Edifício de Saúde
 - Rodovia

Infraestruturas de Portugal

IC2/EN 1 - Rio Maior Sul - Batalha Sul

Norma de Cálculo - XPS31-133
Indicador de Ruído : Ln (23h-07h)

Ano a que reportam os resultados:
2016

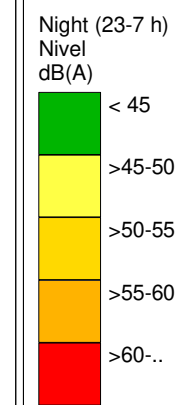
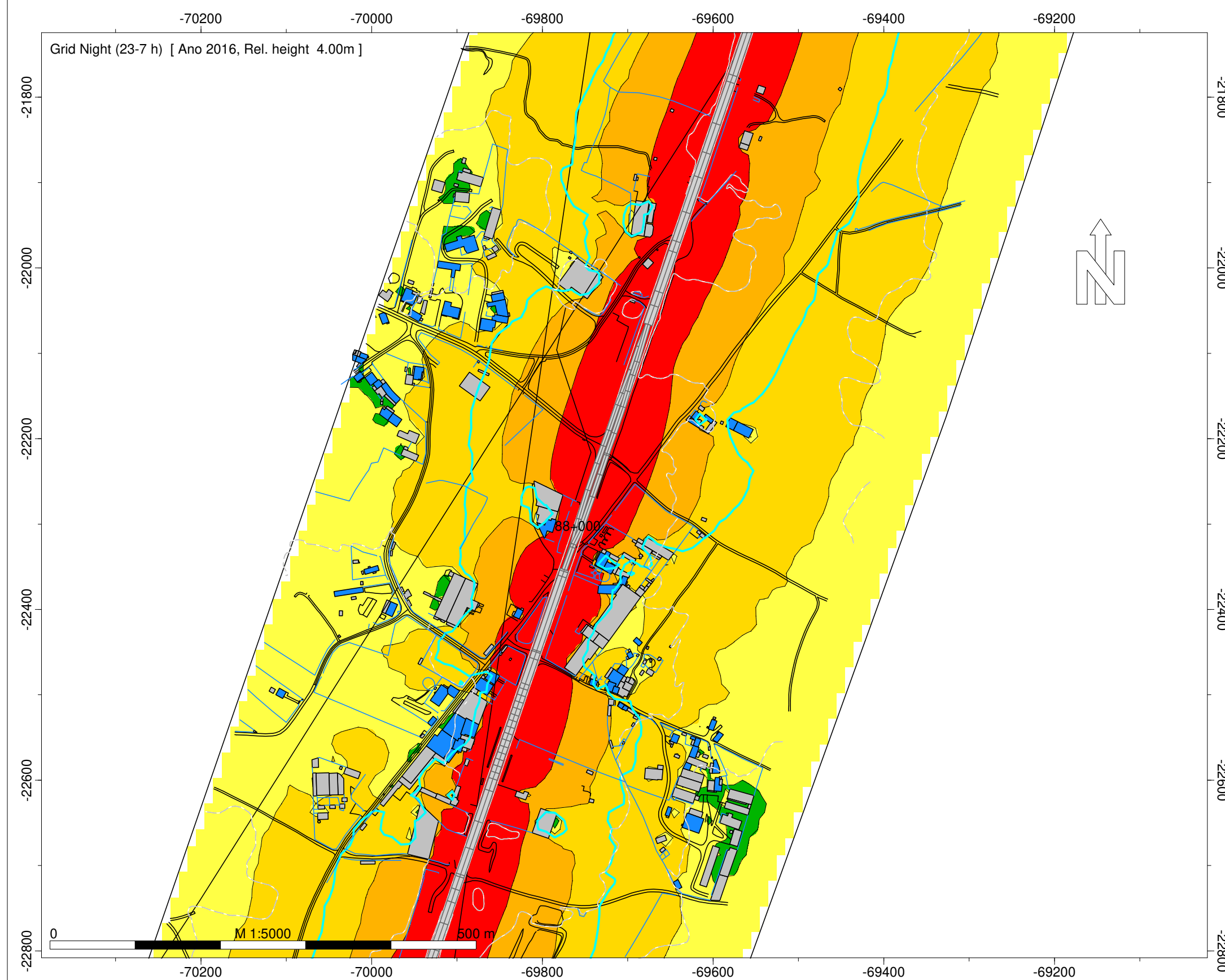
Altura de Cálculo: 4m

Malha de Cálculo: 10x10m
Nº de Reflexões: 1ª Ordem
Escala: 1/5.000

Fig. nº34B
Dezembro 2018

Entidade Produtora: SLG - Sociedade Lusa de Geoengenharia, Lda
Entidade Proprietária : Infraestruturas de Portugal, S.A.
Data: 02/2018

INFRAESTRUTURAS DE PORTUGAL
Mapas Estratégicos de Ruído - Ano 2016



- Legenda
- Isofona Ln 53 dB(A)
 - Ponto de Medição Acústica (Mx)
 - Edifício Habitado
 - Edifício Não Habitado
 - Edifício Escolar
 - Edifício de Saúde
 - Rodovia

Infraestruturas de Portugal

IC2/EN 1 - Rio Maior Sul - Batalha Sul

Norma de Cálculo - XPS31-133
 Indicador de Ruído : Ln (23h-07h)

Ano a que reportam os resultados:
 2016

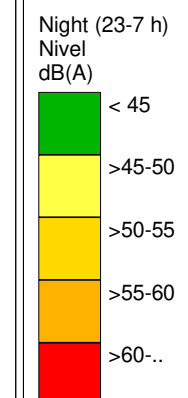
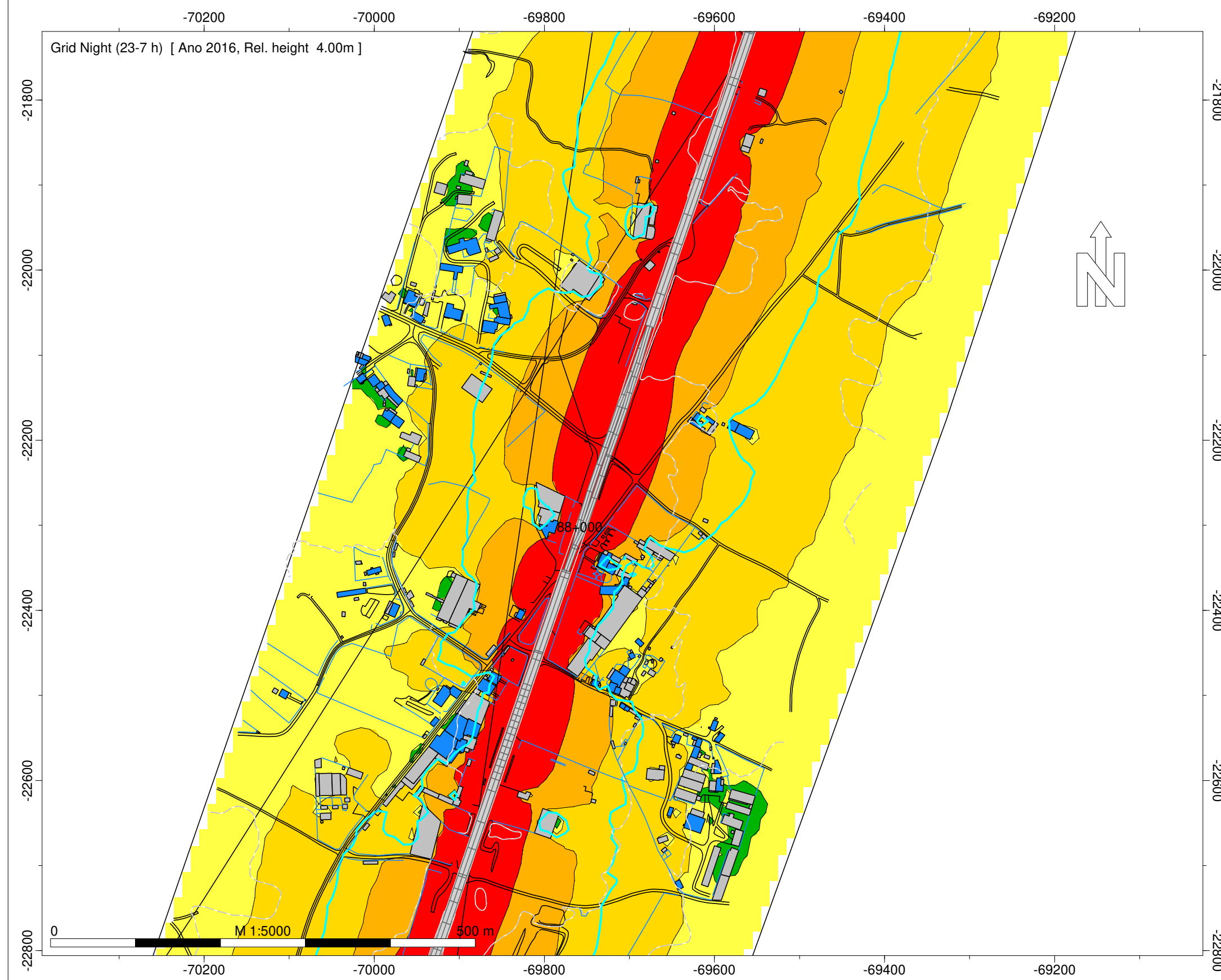
Altura de Cálculo: 4m

Malha de Cálculo: 10x10m
 Nº de Reflexões: 1ª Ordem
 Escala: 1/5.000

Fig. nº35B
 Dezembro 2018

Entidade Produtora: SLG - Sociedade Lusa de Geoengenharia, Lda
 Entidade Proprietária : Infraestruturas de Portugal, S.A.
 Data: 02/2018

INFRAESTRUTURAS DE PORTUGAL
Mapas Estratégicos de Ruído - Ano 2016



- Legenda
- Isofona Ln 53 dB(A)
 - Ponto de Medição Acústica (Mx)
 - Edifício Habitado
 - Edifício Não Habitado
 - Edifício Escolar
 - Edifício de Saúde
 - Rodovia

Infraestruturas de Portugal

IC2/EN 1 - Rio Maior Sul - Batalha Sul

Norma de Cálculo - XPS31-133
 Indicador de Ruído : Ln (23h-07h)

Ano a que reportam os resultados:
 2016

Altura de Cálculo: 4m

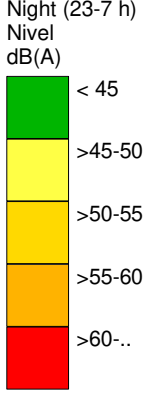
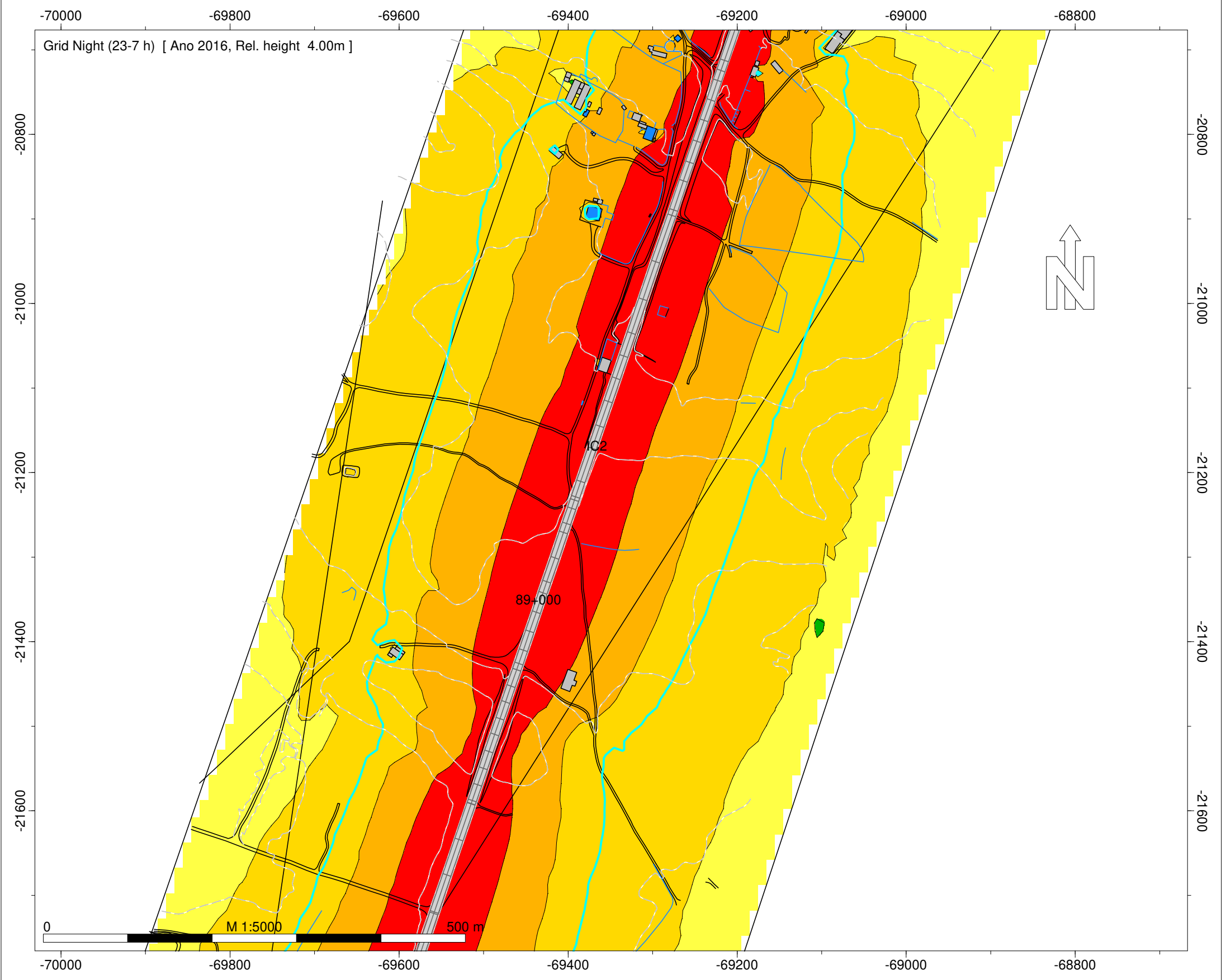
Malha de Cálculo: 10x10m
 Nº de Reflexões: 1ª Ordem
 Escala: 1/5.000

Fig. nº36B
 Dezembro 2018

Entidade Produtora: SLG - Sociedade Lusa de Geoengenharia, Lda
 Entidade Proprietária : Infraestruturas de Portugal, S.A.
 Data: 02/2018

INFRAESTRUTURAS DE PORTUGAL

Mapas Estratégicos de Ruído - Ano 2016



- Legenda
- Isofona Ln 53 dB(A)
 - Ponto de Medição Acústica (Mx)
 - Edifício Habitado
 - Edifício Não Habitado
 - Edifício Escolar
 - Edifício de Saúde
 - Rodovia

Infraestruturas de Portugal

IC2/EN 1 - Rio Maior Sul - Batalha Sul

Norma de Cálculo - XPS31-133
Indicador de Ruído : Ln (23h-07h)

Ano a que reportam os resultados:
2016

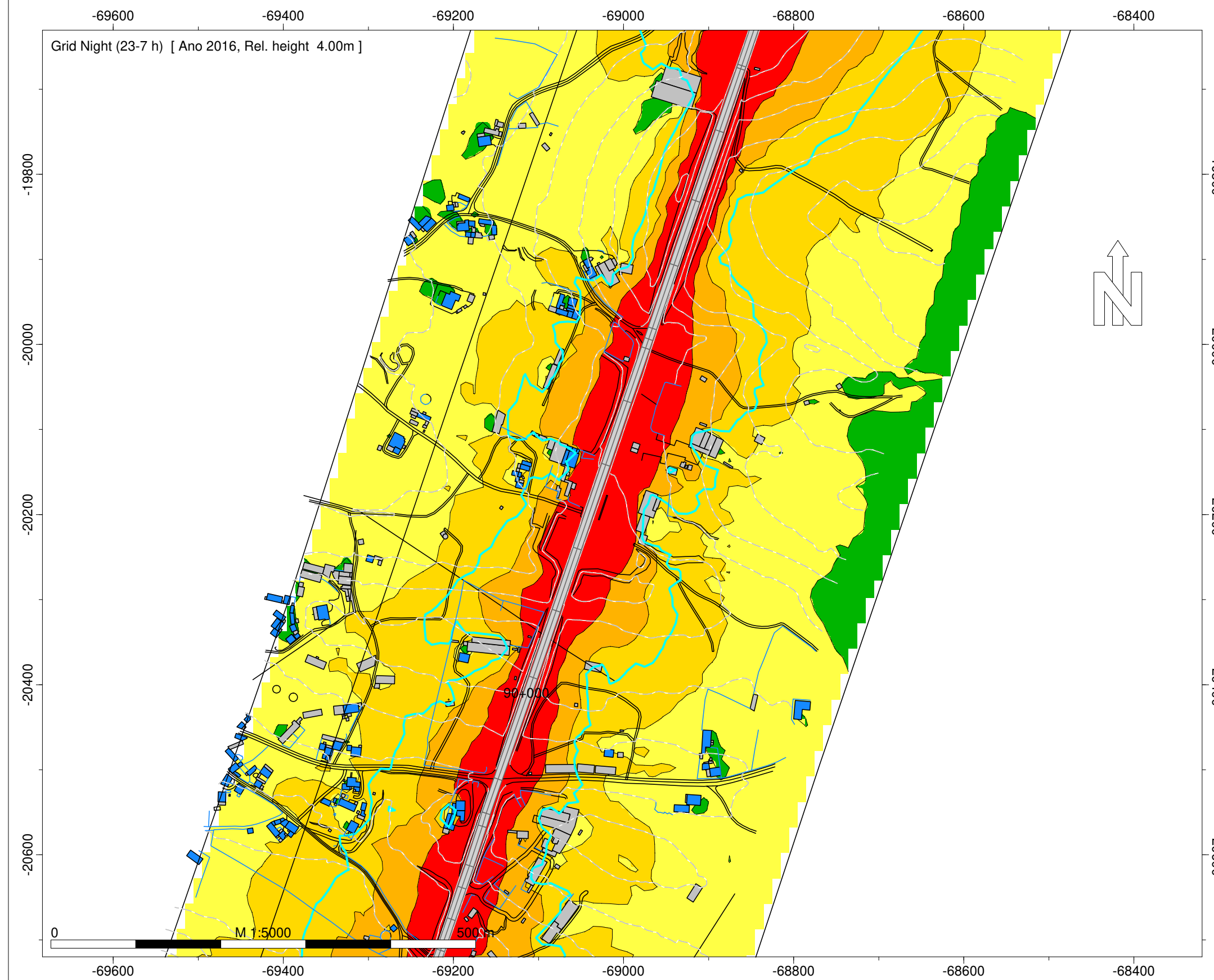
Altura de Cálculo: 4m

Malha de Cálculo: 10x10m
Nº de Reflexões: 1ª Ordem
Escala: 1/5.000

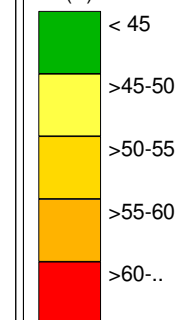
Fig. nº37B
Dezembro 2018

Entidade Produtora: SLG - Sociedade Lusa de Geoengenharia, Lda
Entidade Proprietária : Infraestruturas de Portugal, S.A.
Data: 02/2018

INFRAESTRUTURAS DE PORTUGAL
Mapas Estratégicos de Ruído - Ano 2016



Night (23-7 h)
Nível
dB(A)



Legenda

- Isofona Ln 53 dB(A)
- Ponto de Medição Acústica (Mx)
- Edifício Habitado
- Edifício Não Habitado
- Edifício Escolar
- Edifício de Saúde
- Rodovia

Infraestruturas de Portugal

IC2/EN 1 - Rio Maior Sul - Batalha Sul

Norma de Cálculo - XPS31-133
Indicador de Ruído : Ln (23h-07h)

Ano a que reportam os resultados:
2016

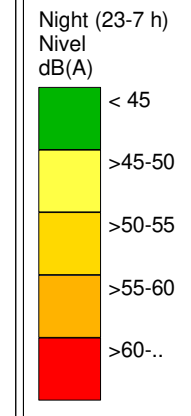
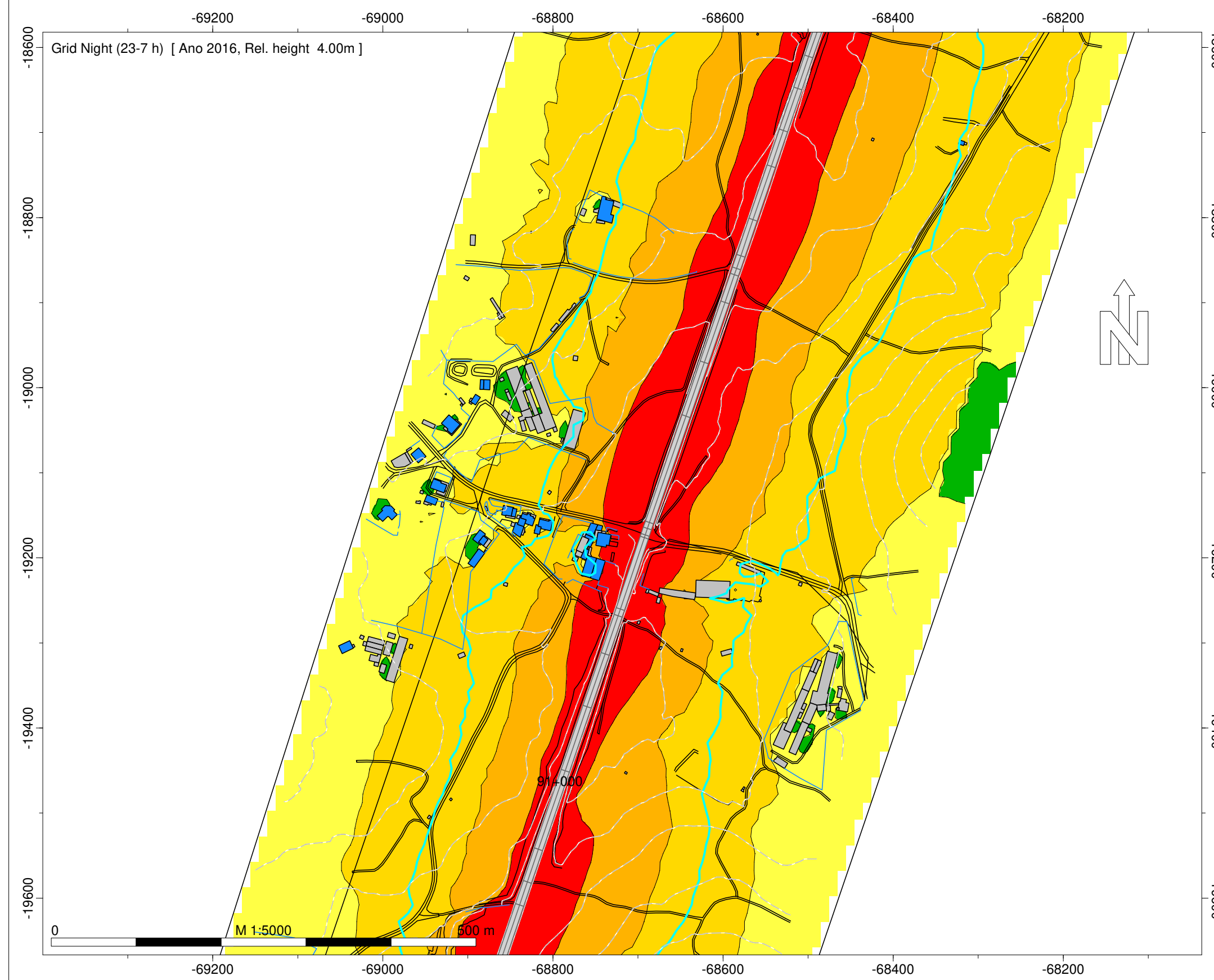
Altura de Cálculo: 4m

Malha de Cálculo: 10x10m
Nº de Reflexões: 1ª Ordem
Escala: 1/5.000

Fig. nº38B
Dezembro 2018

Entidade Produtora: SLG - Sociedade Lusa de Geoengenharia, Lda
Entidade Proprietária : Infraestruturas de Portugal, S.A.
Data: 02/2018

INFRAESTRUTURAS DE PORTUGAL
Mapas Estratégicos de Ruído - Ano 2016

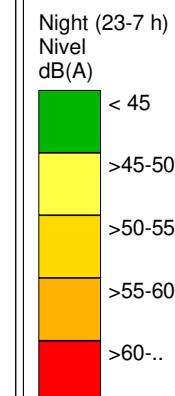
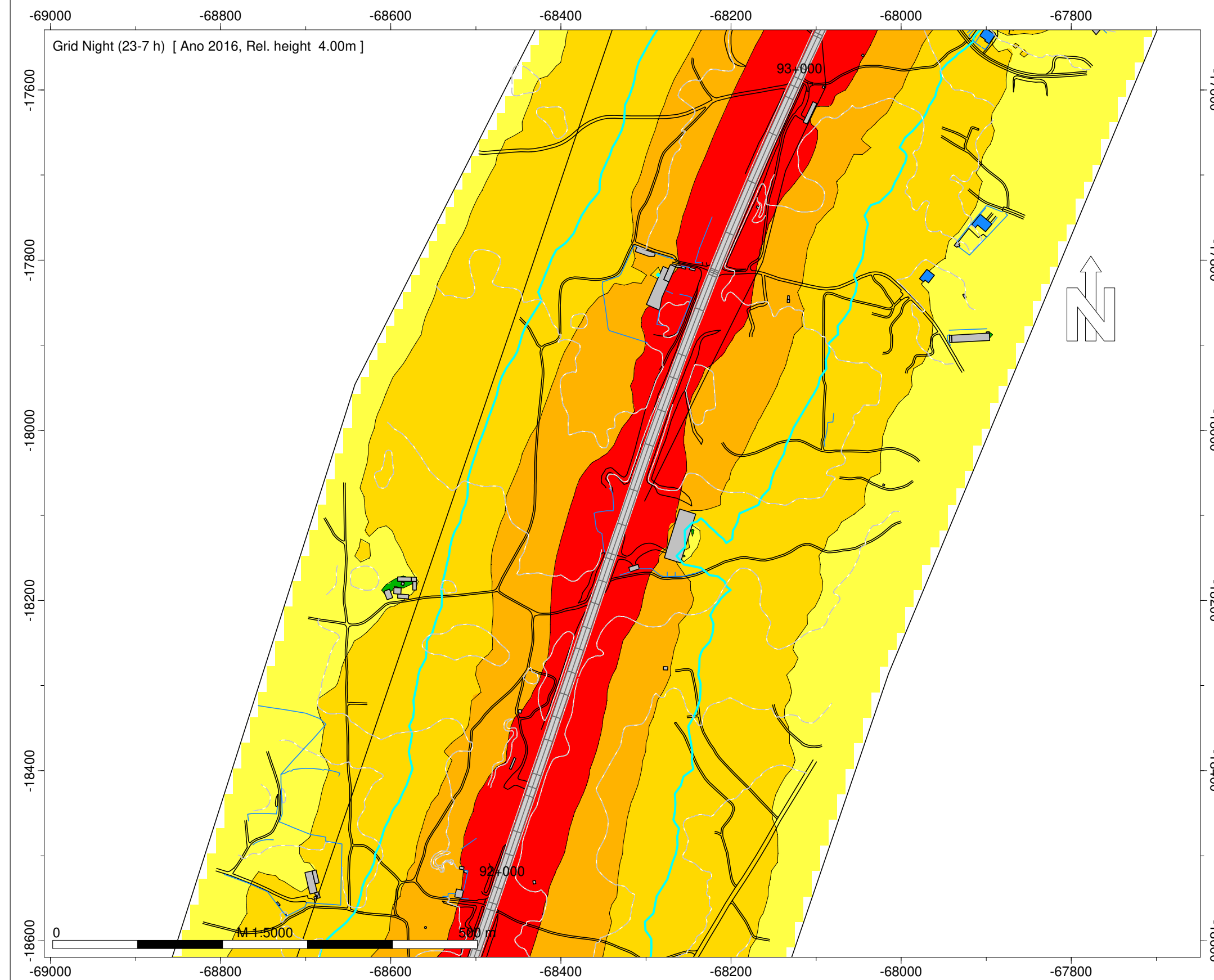


- Legenda
- Isofona Ln 53 dB(A)
 - Ponto de Medição Acústica (Mx)
 - Edifício Habitado
 - Edifício Não Habitado
 - Edifício Escolar
 - Edifício de Saúde
 - Rodovia

Infraestruturas de Portugal
IC2/EN 1 - Rio Maior Sul - Batalha Sul
Norma de Cálculo - XPS31-133
Indicador de Ruído : Ln (23h-07h)
Ano a que reportam os resultados:
2016
Altura de Cálculo: 4m
Malha de Cálculo: 10x10m
Nº de Reflexões: 1ª Ordem
Escala: 1/5.000
Fig. nº39B
Dezembro 2018

Entidade Produtora: SLG - Sociedade Lusa de Geoengenharia, Lda
Entidade Proprietária : Infraestruturas de Portugal, S.A.
Data: 02/2018

INFRAESTRUTURAS DE PORTUGAL
Mapas Estratégicos de Ruído - Ano 2016



Legenda

- Isofona Ln 53 dB(A)
- Ponto de Medição Acústica (Mx)
- Edifício Habitado
- Edifício Não Habitado
- Edifício Escolar
- Edifício de Saúde
- Rodovia

Infraestruturas de Portugal

IC2/EN 1 - Rio Maior Sul - Batalha Sul

Norma de Cálculo - XPS31-133
 Indicador de Ruído : Ln (23h-07h)

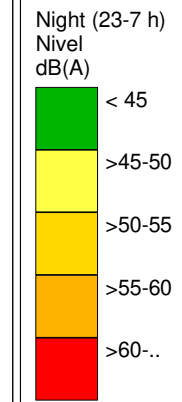
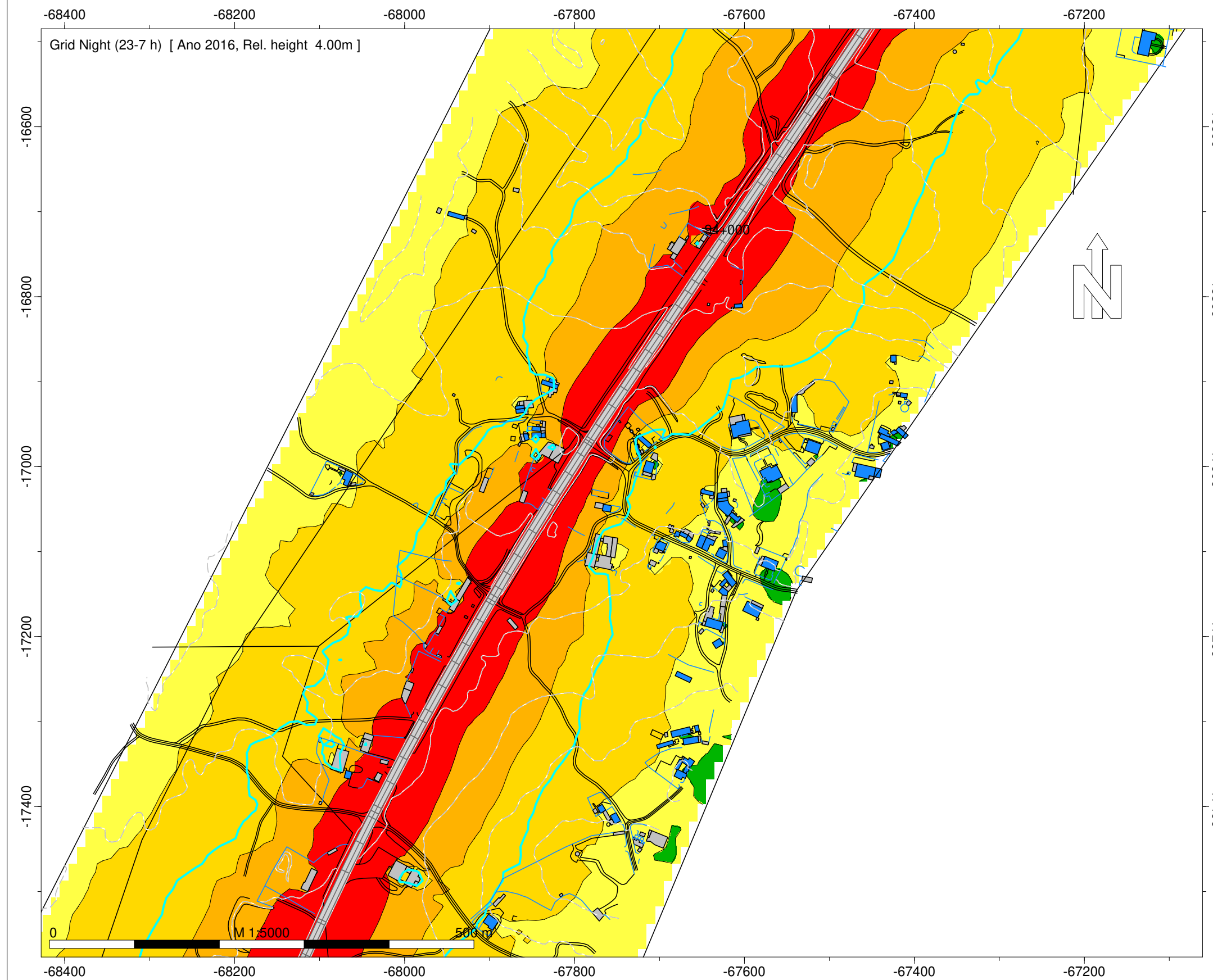
Ano a que reportam os resultados:
 2016
 Altura de Cálculo: 4m

Malha de Cálculo: 10x10m
 Nº de Reflexões: 1ª Ordem
 Escala: 1/5.000

Fig. nº40B
 Dezembro 2018

Entidade Produtora: SLG - Sociedade Lusa de Geoengenharia, Lda
 Entidade Proprietária : Infraestruturas de Portugal, S.A.
 Data: 02/2018

INFRAESTRUTURAS DE PORTUGAL
Mapas Estratégicos de Ruído - Ano 2016



Legenda

- Isofona Ln 53 dB(A)
- Ponto de Medição Acústica (Mx)
- Edifício Habitado
- Edifício Não Habitado
- Edifício Escolar
- Edifício de Saúde
- Rodovia

Infraestruturas de Portugal

IC2/EN 1 - Rio Maior Sul - Batalha Sul

Norma de Cálculo - XPS31-133
Indicador de Ruído : Ln (23h-07h)

Ano a que reportam os resultados:
2016

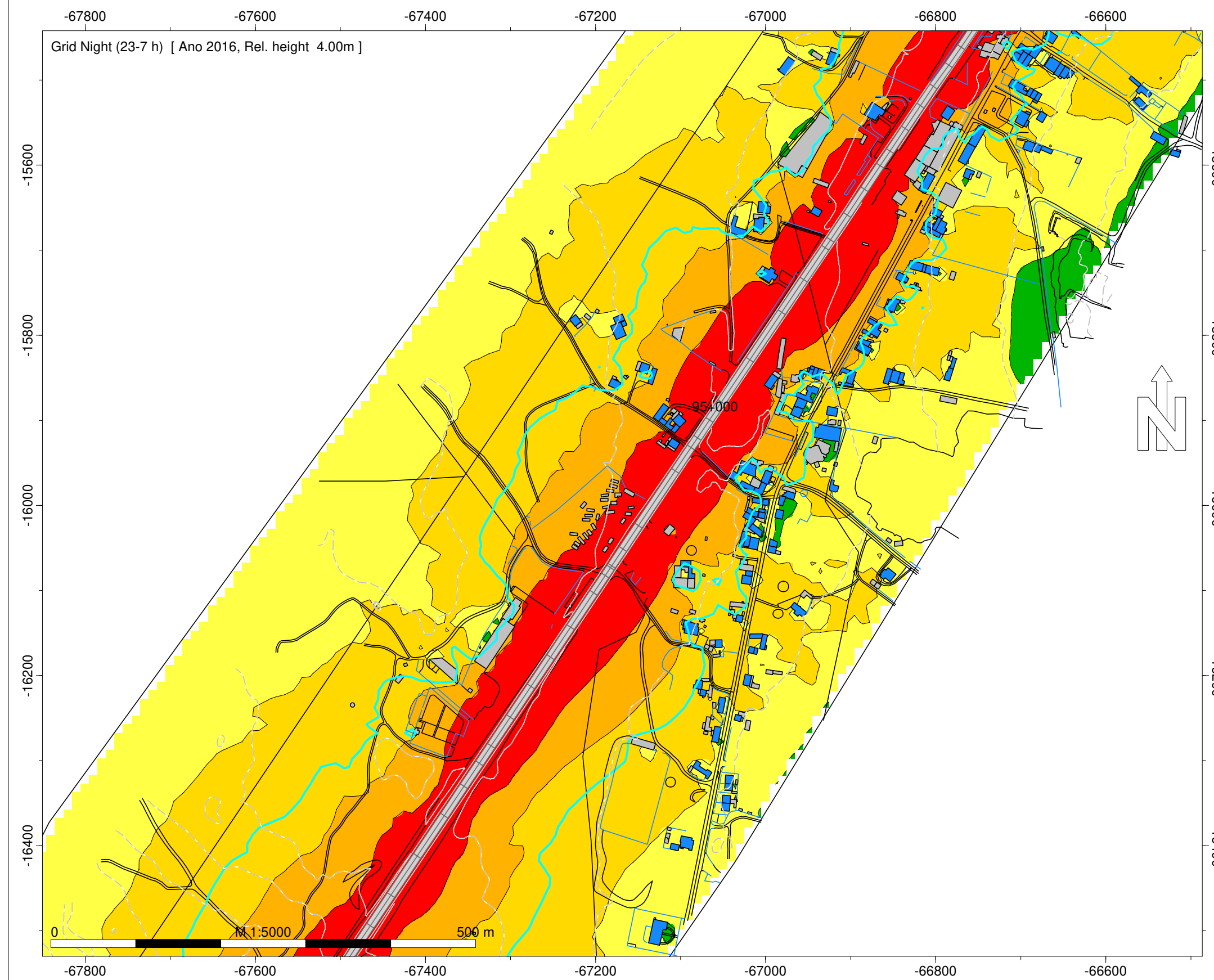
Altura de Cálculo: 4m

Malha de Cálculo: 10x10m
Nº de Reflexões: 1ª Ordem
Escala: 1/5.000

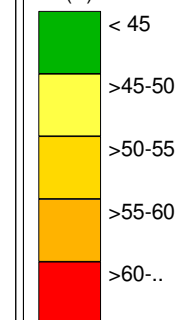
Fig. nº41B
Dezembro 2018

Entidade Produtora: SLG - Sociedade Lusa de Geoengenharia, Lda
Entidade Proprietária : Infraestruturas de Portugal, S.A.
Data: 02/2018

INFRAESTRUTURAS DE PORTUGAL
Mapas Estratégicos de Ruído - Ano 2016



Night (23-7 h)
Nível
dB(A)



Legenda

- Isofona Ln 53 dB(A)
- Ponto de Medição Acústica (Mx)
- Edifício Habitado
- Edifício Não Habitado
- Edifício Escolar
- Edifício de Saúde
- Rodovia

Infraestruturas de Portugal

IC2/EN 1 - Rio Maior Sul - Batalha Sul

Norma de Cálculo - XPS31-133
Indicador de Ruído : Ln (23h-07h)

Ano a que reportam os resultados:
2016

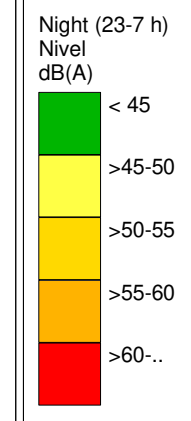
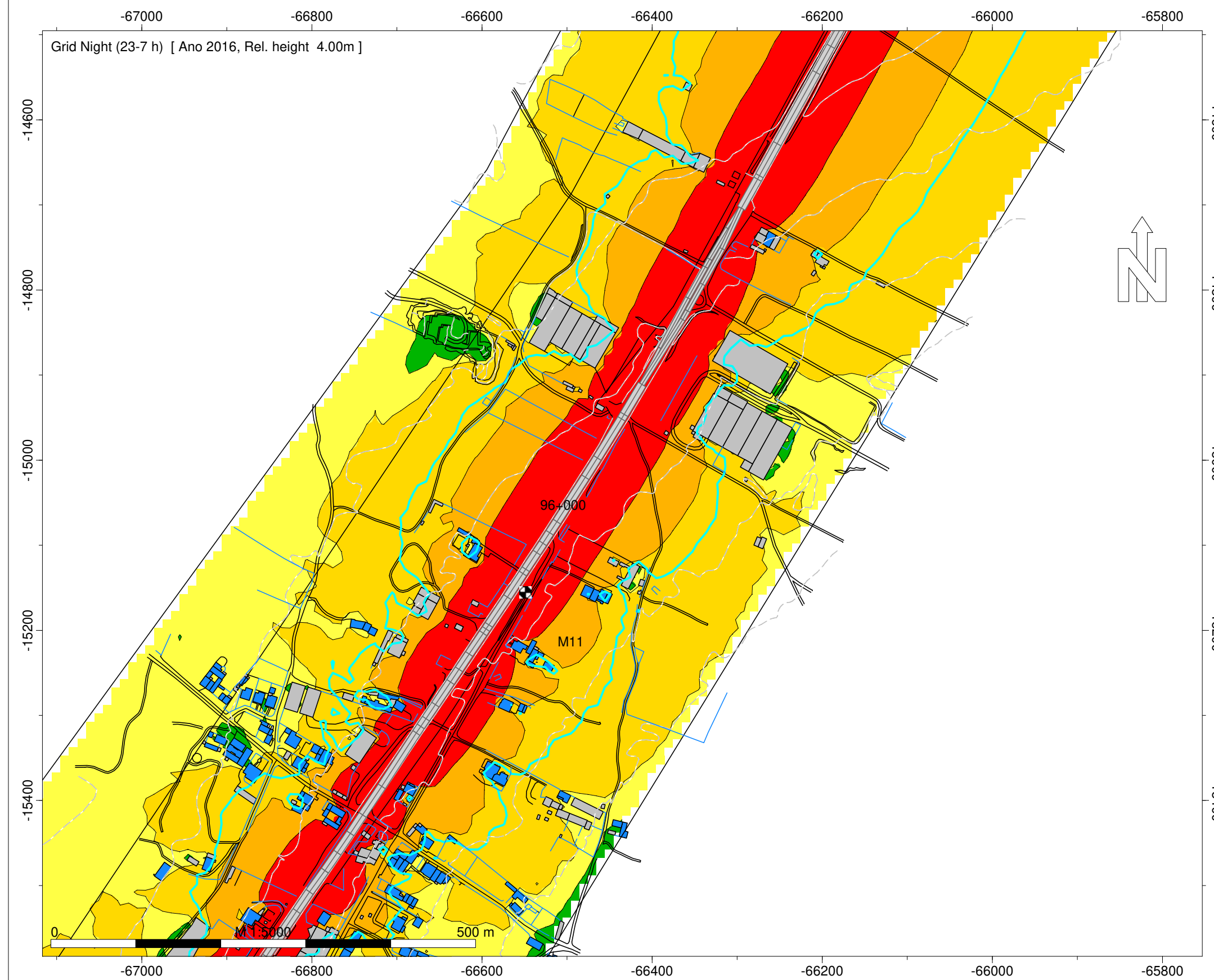
Altura de Cálculo: 4m

Malha de Cálculo: 10x10m
Nº de Reflexões: 1ª Ordem
Escala: 1/5.000

Fig. nº42B
Dezembro 2018

Entidade Produtora: SLG - Sociedade Lusa de Geoengenharia, Lda
Entidade Proprietária : Infraestruturas de Portugal, S.A.
Data: 02/2018

INFRAESTRUTURAS DE PORTUGAL
Mapas Estratégicos de Ruído - Ano 2016



- Legenda
- Isofona Ln 53 dB(A)
 - Ponto de Medição Acústica (Mx)
 - Edifício Habitado
 - Edifício Não Habitado
 - Edifício Escolar
 - Edifício de Saúde
 - Rodovia

Infraestruturas de Portugal

IC2/EN 1 - Rio Maior Sul - Batalha Sul

Norma de Cálculo - XPS31-133
Indicador de Ruído : Ln (23h-07h)

Ano a que reportam os resultados:
2016

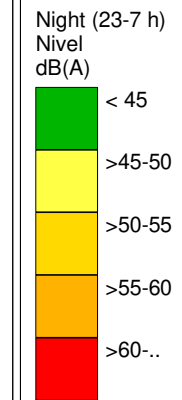
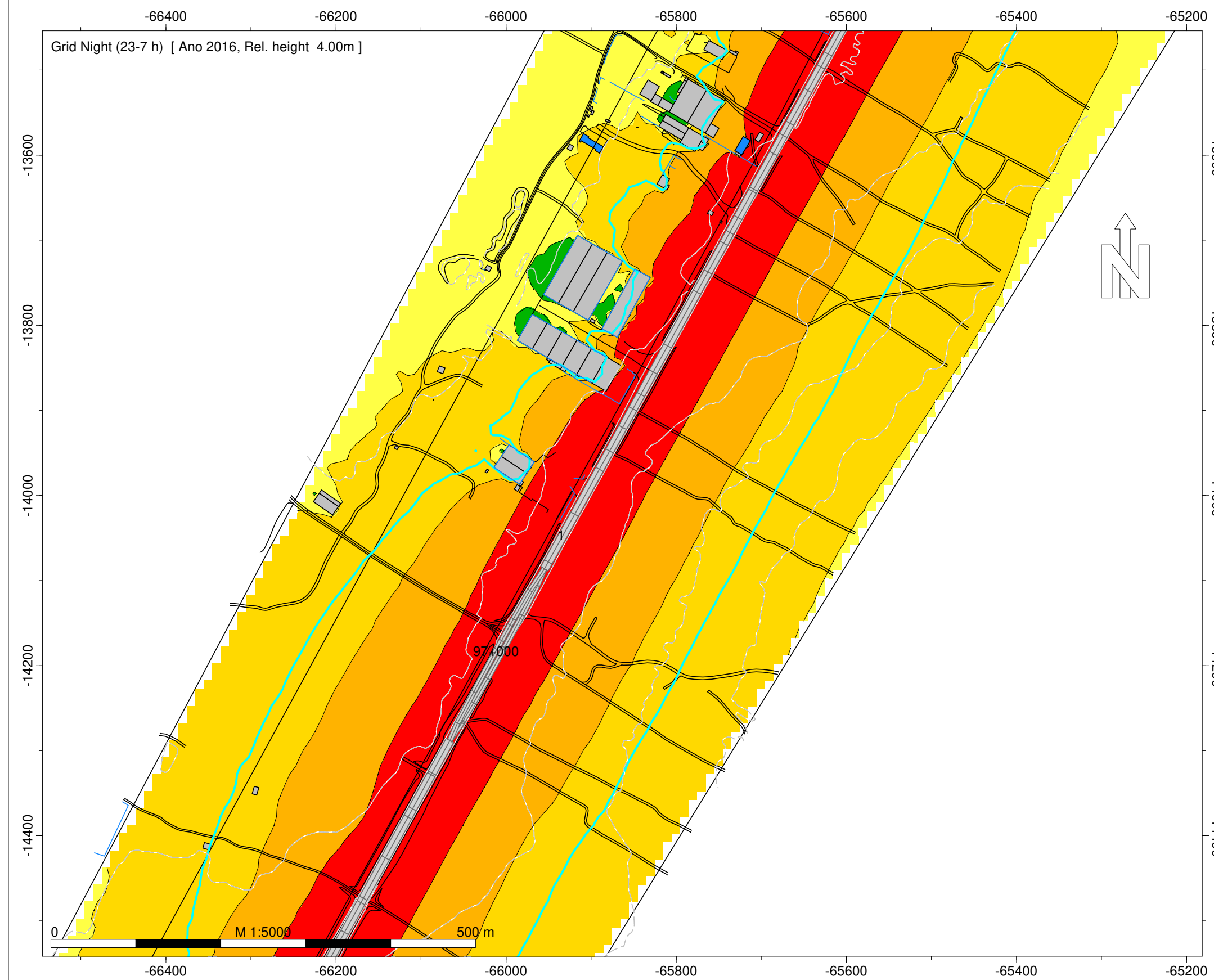
Altura de Cálculo: 4m

Malha de Cálculo: 10x10m
Nº de Reflexões: 1ª Ordem
Escala: 1/5.000

Fig. nº43B
Dezembro 2018

Entidade Produtora: SLG - Sociedade Lusa de Geoengenharia, Lda
Entidade Proprietária : Infraestruturas de Portugal, S.A.
Data: 02/2018

INFRAESTRUTURAS DE PORTUGAL
Mapas Estratégicos de Ruído - Ano 2016



Legenda

- Isofona Ln 53 dB(A)
- Ponto de Medição Acústica (Mx)
- Edifício Habitado
- Edifício Não Habitado
- Edifício Escolar
- Edifício de Saúde
- Rodovia

Infraestruturas de Portugal

IC2/EN 1 - Rio Maior Sul - Batalha Sul

Norma de Cálculo - XPS31-133
Indicador de Ruído : Ln (23h-07h)

Ano a que reportam os resultados:
2016

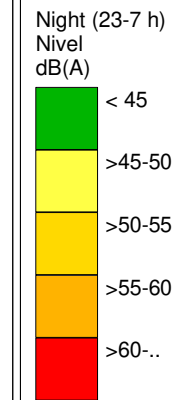
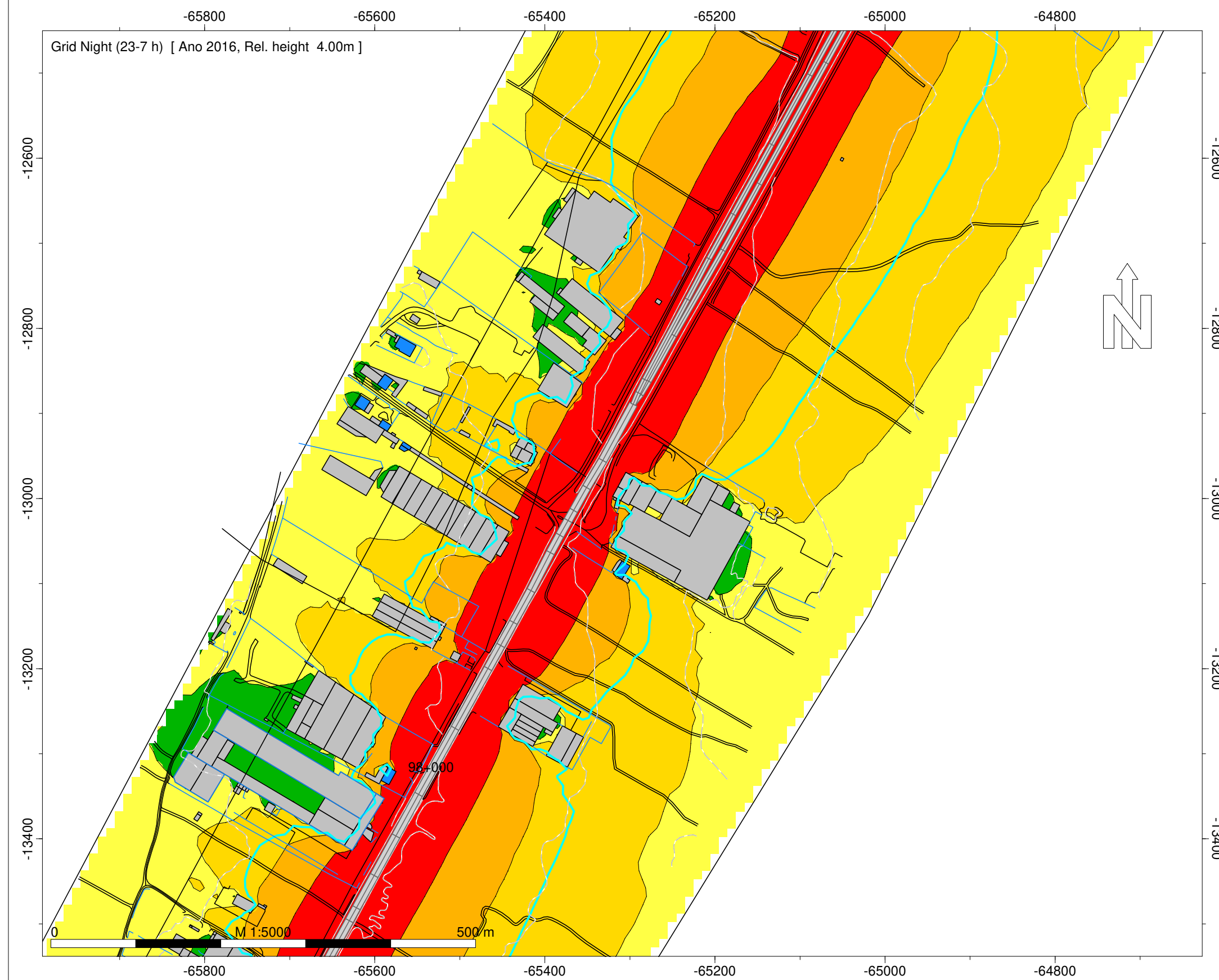
Altura de Cálculo: 4m

Malha de Cálculo: 10x10m
Nº de Reflexões: 1ª Ordem
Escala: 1/5.000

Fig. nº44B
Dezembro 2018

Entidade Produtora: SLG - Sociedade Lusa de Geoengenharia, Lda
Entidade Proprietária : Infraestruturas de Portugal, S.A.
Data: 02/2018

INFRAESTRUTURAS DE PORTUGAL
Mapas Estratégicos de Ruído - Ano 2016



Legenda

- Isofona Ln 53 dB(A)
- Ponto de Medição Acústica (Mx)
- Edifício Habitado
- Edifício Não Habitado
- Edifício Escolar
- Edifício de Saúde
- Rodovia

Infraestruturas de Portugal

IC2/EN 1 - Rio Maior Sul - Batalha Sul

Norma de Cálculo - XPS31-133
Indicador de Ruído : Ln (23h-07h)

Ano a que reportam os resultados:
2016

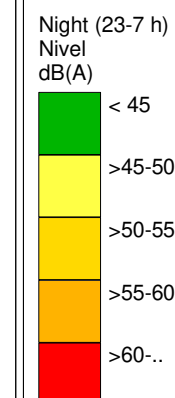
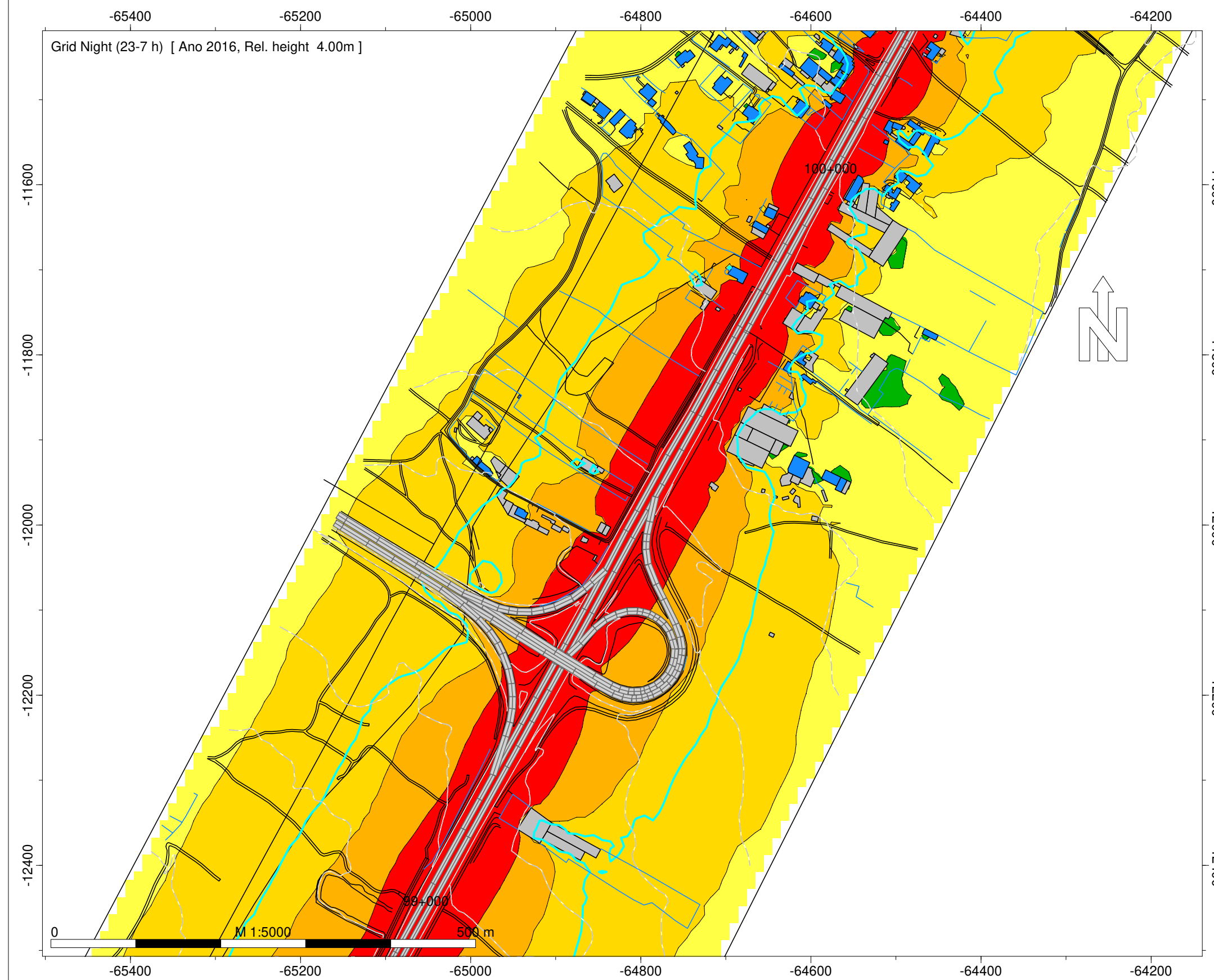
Altura de Cálculo: 4m

Malha de Cálculo: 10x10m
Nº de Reflexões: 1ª Ordem
Escala: 1/5.000

Fig. nº45B
Dezembro 2018

Entidade Produtora: SLG - Sociedade Lusa de Geoengenharia, Lda
Entidade Proprietária : Infraestruturas de Portugal, S.A.
Data: 02/2018

INFRAESTRUTURAS DE PORTUGAL
Mapas Estratégicos de Ruído - Ano 2016



- Legenda
- Isofona Ln 53 dB(A)
 - Ponto de Medição Acústica (Mx)
 - Edifício Habitado
 - Edifício Não Habitado
 - Edifício Escolar
 - Edifício de Saúde
 - Rodovia

Infraestruturas de Portugal

IC2/EN 1 - Rio Maior Sul - Batalha Sul

Norma de Cálculo - XPS31-133
Indicador de Ruído : Ln (23h-07h)

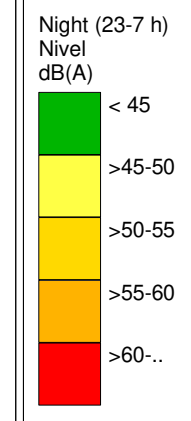
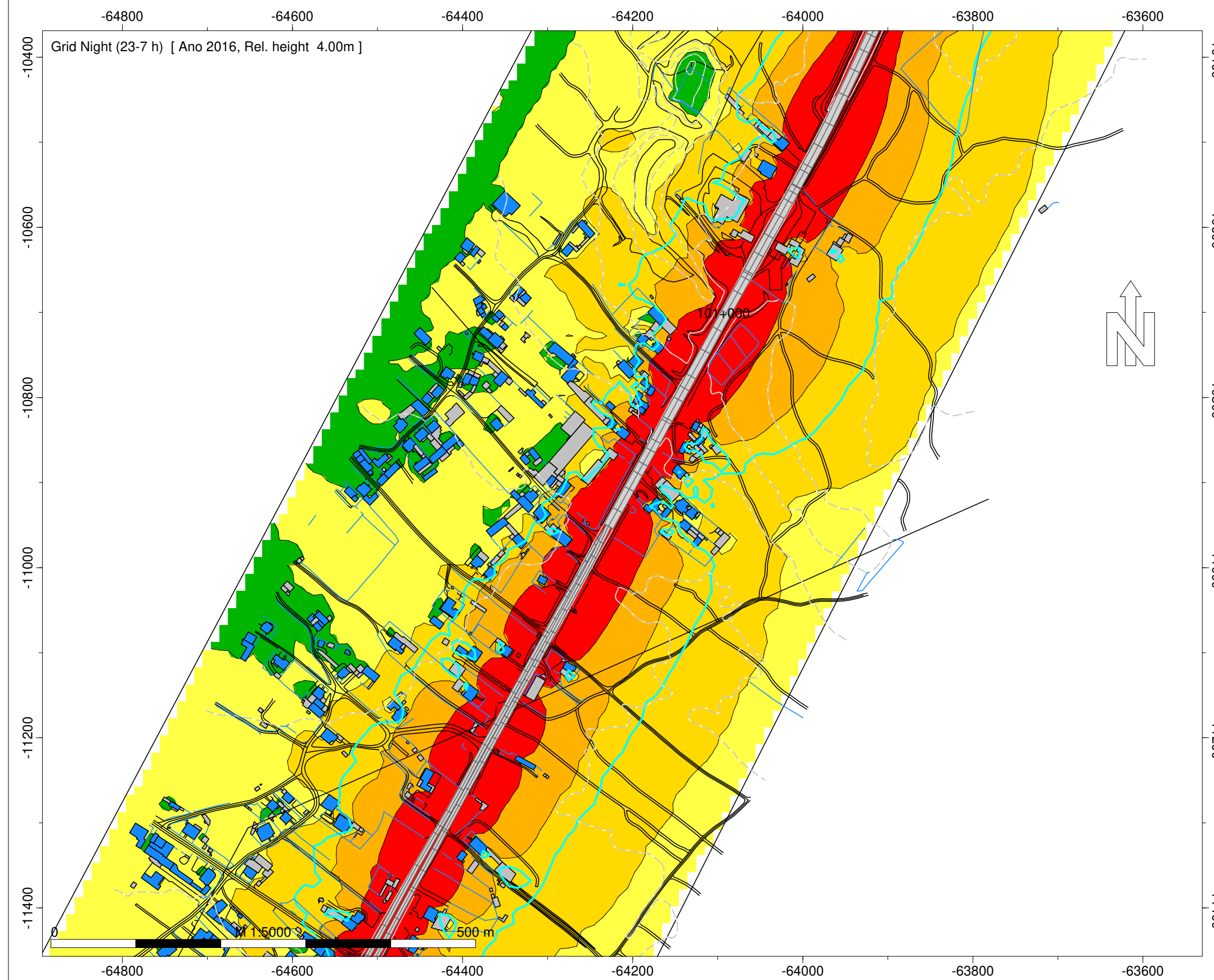
Ano a que reportam os resultados:
2016
Altura de Cálculo: 4m

Malha de Cálculo: 10x10m
Nº de Reflexões: 1ª Ordem
Escala: 1/5.000

Fig. nº46B
Dezembro 2018

Entidade Produtora: SLG - Sociedade Lusa de Geoengenharia, Lda
Entidade Proprietária : Infraestruturas de Portugal, S.A.
Data: 02/2018

INFRAESTRUTURAS DE PORTUGAL
Mapas Estratégicos de Ruído - Ano 2016



- Legenda
- Isofona Ln 53 dB(A)
 - Ponto de Medição Acústica (Mx)
 - Edifício Habitado
 - Edifício Não Habitado
 - Edifício Escolar
 - Edifício de Saúde
 - Rodovia

Infraestruturas de Portugal

IC2/EN 1 - Rio Maior Sul - Batalha Sul

Norma de Cálculo - XPS31-133
 Indicador de Ruído : Ln (23h-07h)

Ano a que reportam os resultados:
 2016

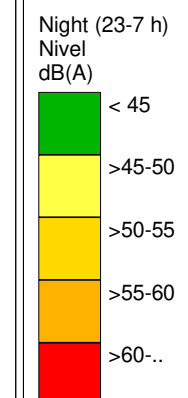
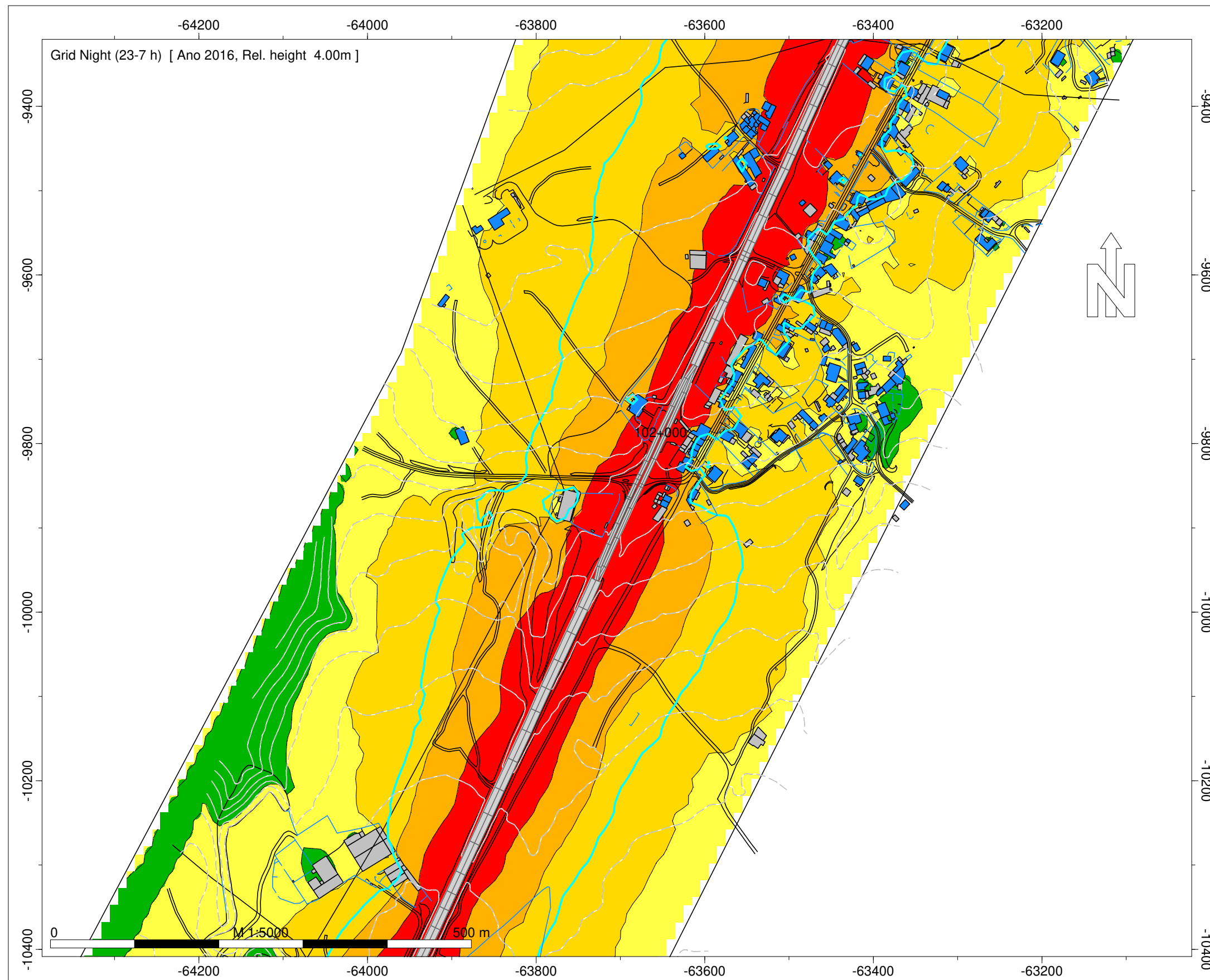
Altura de Cálculo: 4m

Malha de Cálculo: 10x10m
 Nº de Reflexões: 1ª Ordem
 Escala: 1/5.000

Fig. nº47B
 Dezembro 2018

Entidade Produtora: SLG - Sociedade Lusa de Geoengenharia, Lda
 Entidade Proprietária : Infraestruturas de Portugal, S.A.
 Data: 02/2018

INFRAESTRUTURAS DE PORTUGAL
Mapas Estratégicos de Ruído - Ano 2016



- Legenda
- Isofona Ln 53 dB(A)
 - Ponto de Medição Acústica (Mx)
 - Edifício Habitado
 - Edifício Não Habitado
 - Edifício Escolar
 - Edifício de Saúde
 - Rodovia

Infraestruturas de Portugal

IC2/EN 1 - Rio Maior Sul - Batalha Sul

Norma de Cálculo - XPS31-133
Indicador de Ruído : Ln (23h-07h)

Ano a que reportam os resultados:
2016

Altura de Cálculo: 4m

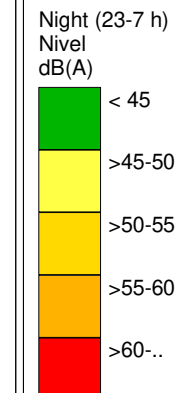
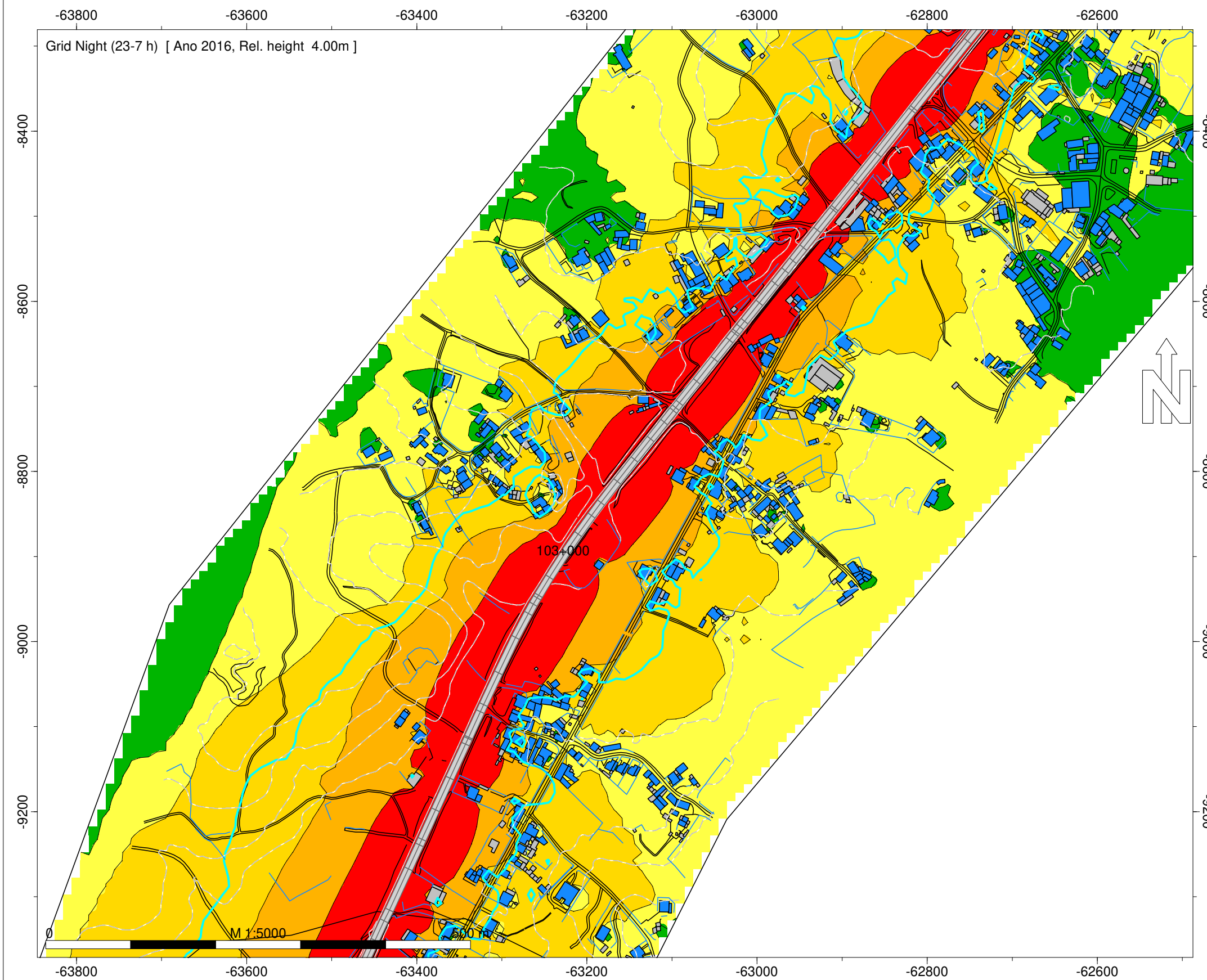
Malha de Cálculo: 10x10m
Nº de Reflexões: 1ª Ordem
Escala: 1/5.000

Fig. nº48B
Dezembro 2018

Entidade Produtora: SLG - Sociedade Lusa de Geoengenharia, Lda
Entidade Proprietária : Infraestruturas de Portugal, S.A.
Data: 02/2018

INFRAESTRUTURAS DE PORTUGAL

Mapas Estratégicos de Ruído - Ano 2016



- Legenda
- Isofona Ln 53 dB(A)
 - Ponto de Medição Acústica (Mx)
 - Edifício Habitado
 - Edifício Não Habitado
 - Edifício Escolar
 - Edifício de Saúde
 - Rodovia

Infraestruturas de Portugal

IC2/EN 1 - Rio Maior Sul - Batalha Sul

Norma de Cálculo - XPS31-133
Indicador de Ruído : Ln (23h-07h)

Ano a que reportam os resultados:
2016

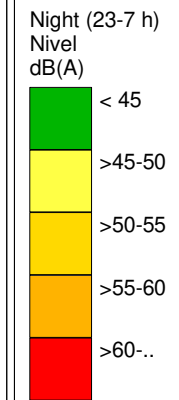
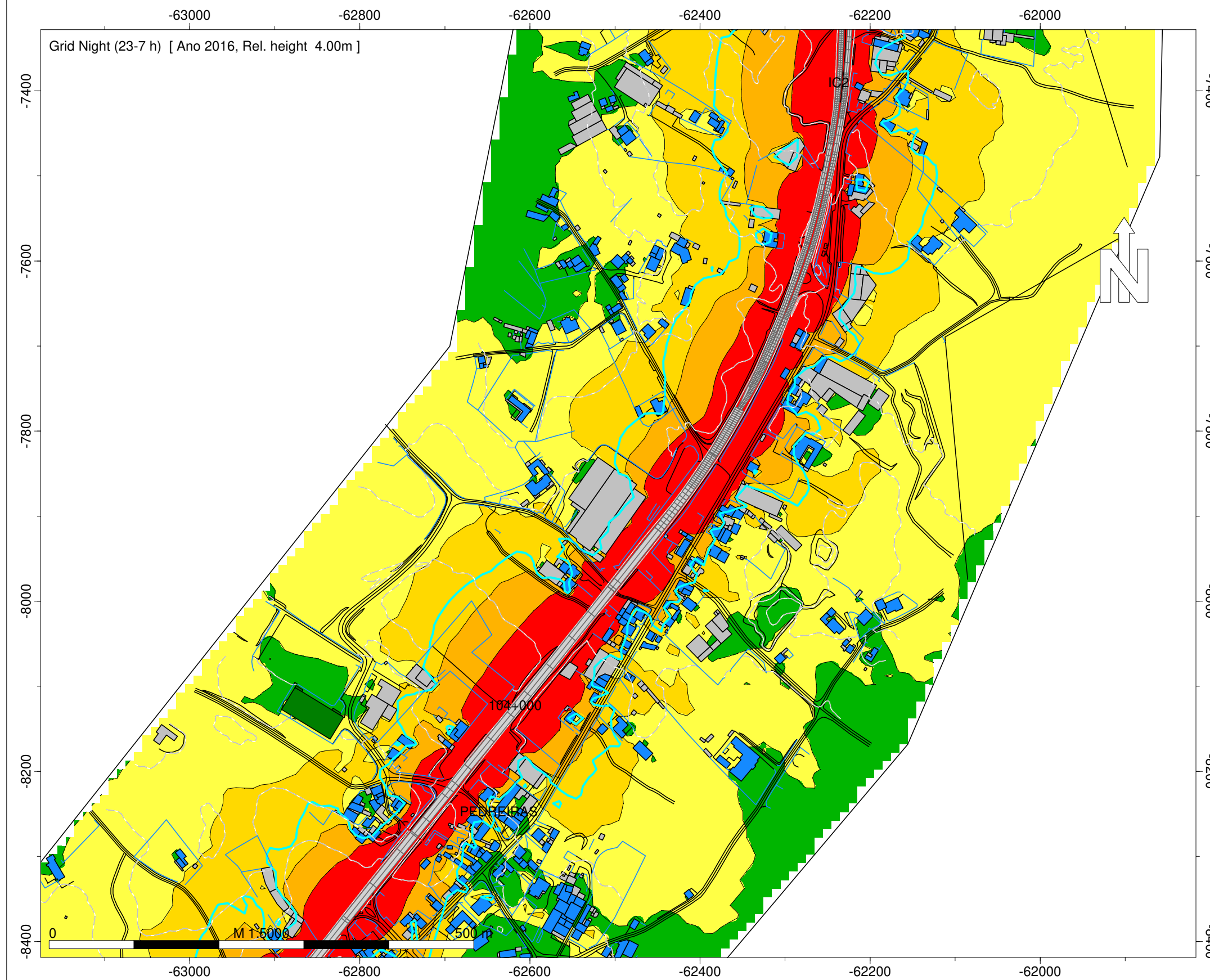
Altura de Cálculo: 4m

Malha de Cálculo: 10x10m
Nº de Reflexões: 1ª Ordem
Escala: 1/5.000

Fig. nº49B
Dezembro 2018

Entidade Produtora: SLG - Sociedade Lusa de Geoengenharia, Lda
Entidade Proprietária : Infraestruturas de Portugal, S.A.
Data: 02/2018

INFRAESTRUTURAS DE PORTUGAL
Mapas Estratégicos de Ruído - Ano 2016



Legenda

- Isofona Ln 53 dB(A)
- Ponto de Medição Acústica (Mx)
- Edifício Habitado
- Edifício Não Habitado
- Edifício Escolar
- Edifício de Saúde
- Rodovia

Infraestruturas de Portugal

IC2/EN 1 - Rio Maior Sul - Batalha Sul

Norma de Cálculo - XPS31-133
Indicador de Ruído : Ln (23h-07h)

Ano a que reportam os resultados:
2016

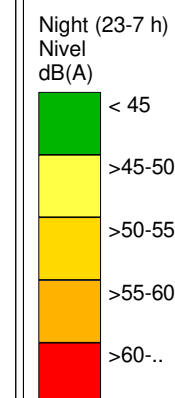
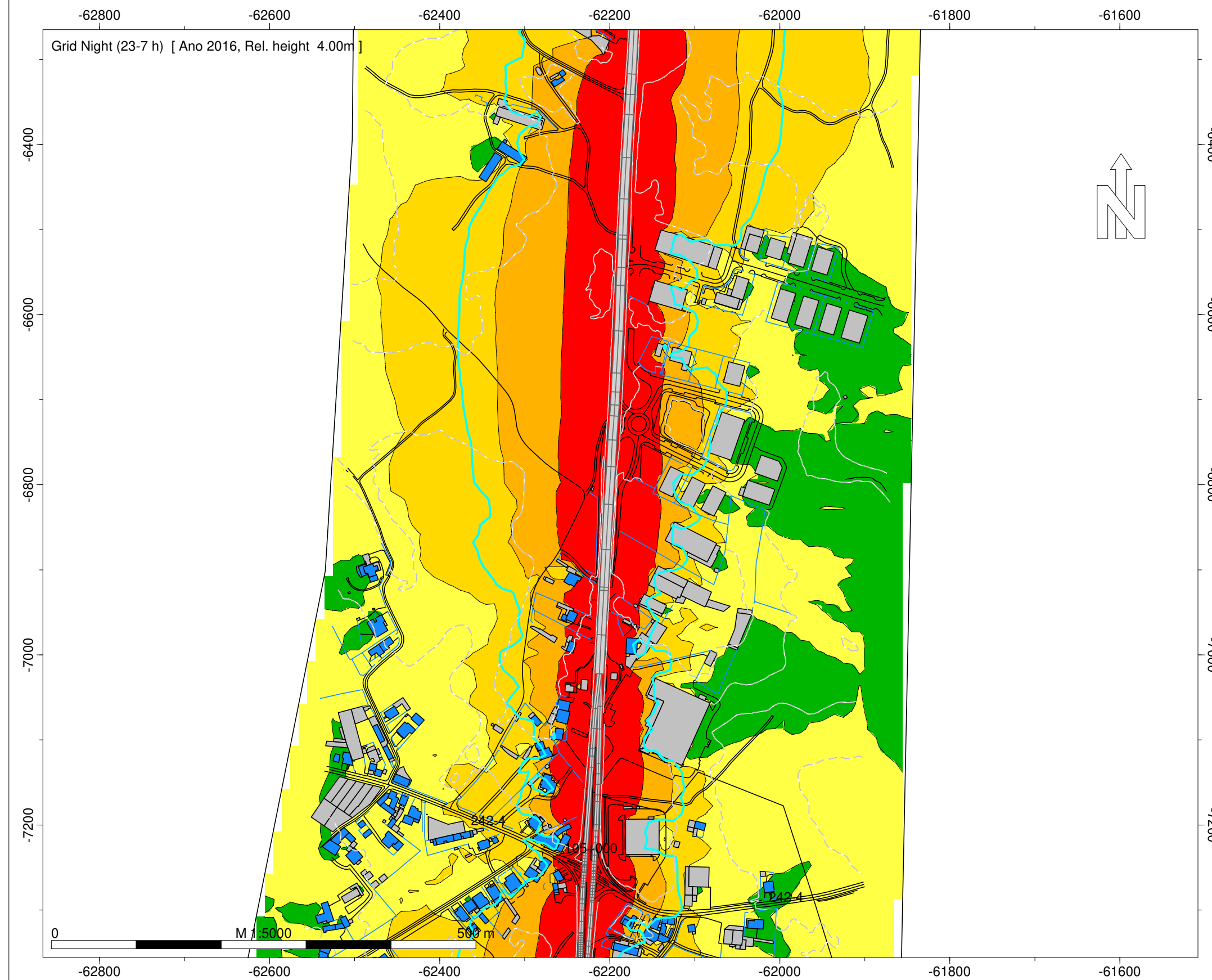
Altura de Cálculo: 4m

Malha de Cálculo: 10x10m
Nº de Reflexões: 1ª Ordem
Escala: 1/5.000

Fig. nº50B
Dezembro 2018

Entidade Produtora: SLG - Sociedade Lusa de Geoengenharia, Lda
Entidade Proprietária : Infraestruturas de Portugal, S.A.
Data: 02/2018

INFRAESTRUTURAS DE PORTUGAL
Mapas Estratégicos de Ruído - Ano 2016



- Legenda
- Isofona Ln 53 dB(A)
 - Ponto de Medição Acústica (Mx)
 - Edifício Habitado
 - Edifício Não Habitado
 - Edifício Escolar
 - Edifício de Saúde
 - Rodovia

Infraestruturas de Portugal

IC2/EN 1 - Rio Maior Sul - Batalha Sul

Norma de Cálculo - XPS31-133
 Indicador de Ruído : Ln (23h-07h)

Ano a que reportam os resultados:
 2016

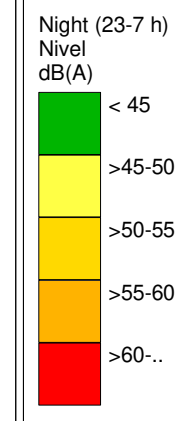
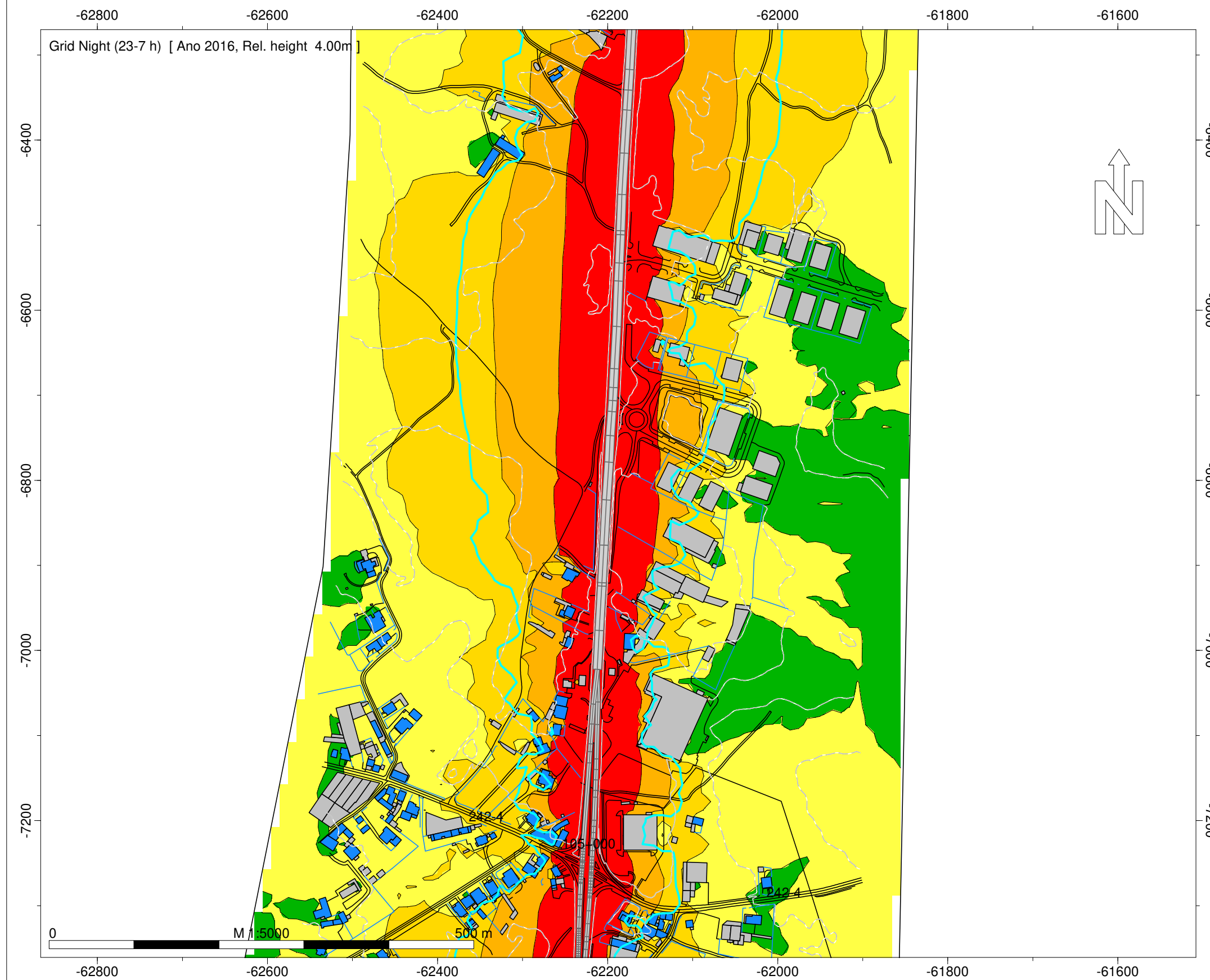
Altura de Cálculo: 4m

Malha de Cálculo: 10x10m
 Nº de Reflexões: 1ª Ordem
 Escala: 1/5.000

Fig. nº51B
 Dezembro 2018

Entidade Produtora: SLG - Sociedade Lusa de Geoengenharia, Lda
 Entidade Proprietária : Infraestruturas de Portugal, S.A.
 Data: 02/2018

INFRAESTRUTURAS DE PORTUGAL
Mapas Estratégicos de Ruído - Ano 2016



- Legenda
- Isofona Ln 53 dB(A)
 - Ponto de Medição Acústica (Mx)
 - Edifício Habitado
 - Edifício Não Habitado
 - Edifício Escolar
 - Edifício de Saúde
 - Rodovia

Infraestruturas de Portugal

IC2/EN 1 - Rio Maior Sul - Batalha Sul

Norma de Cálculo - XPS31-133
 Indicador de Ruído : Ln (23h-07h)

Ano a que reportam os resultados:
 2016

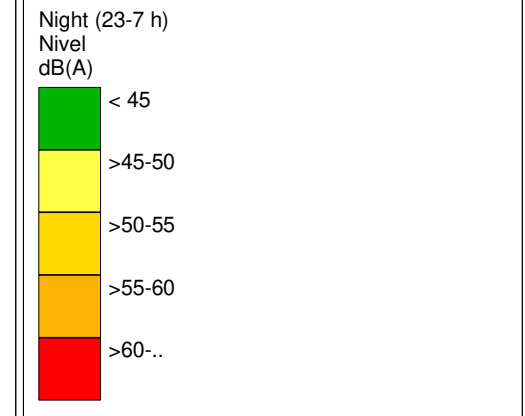
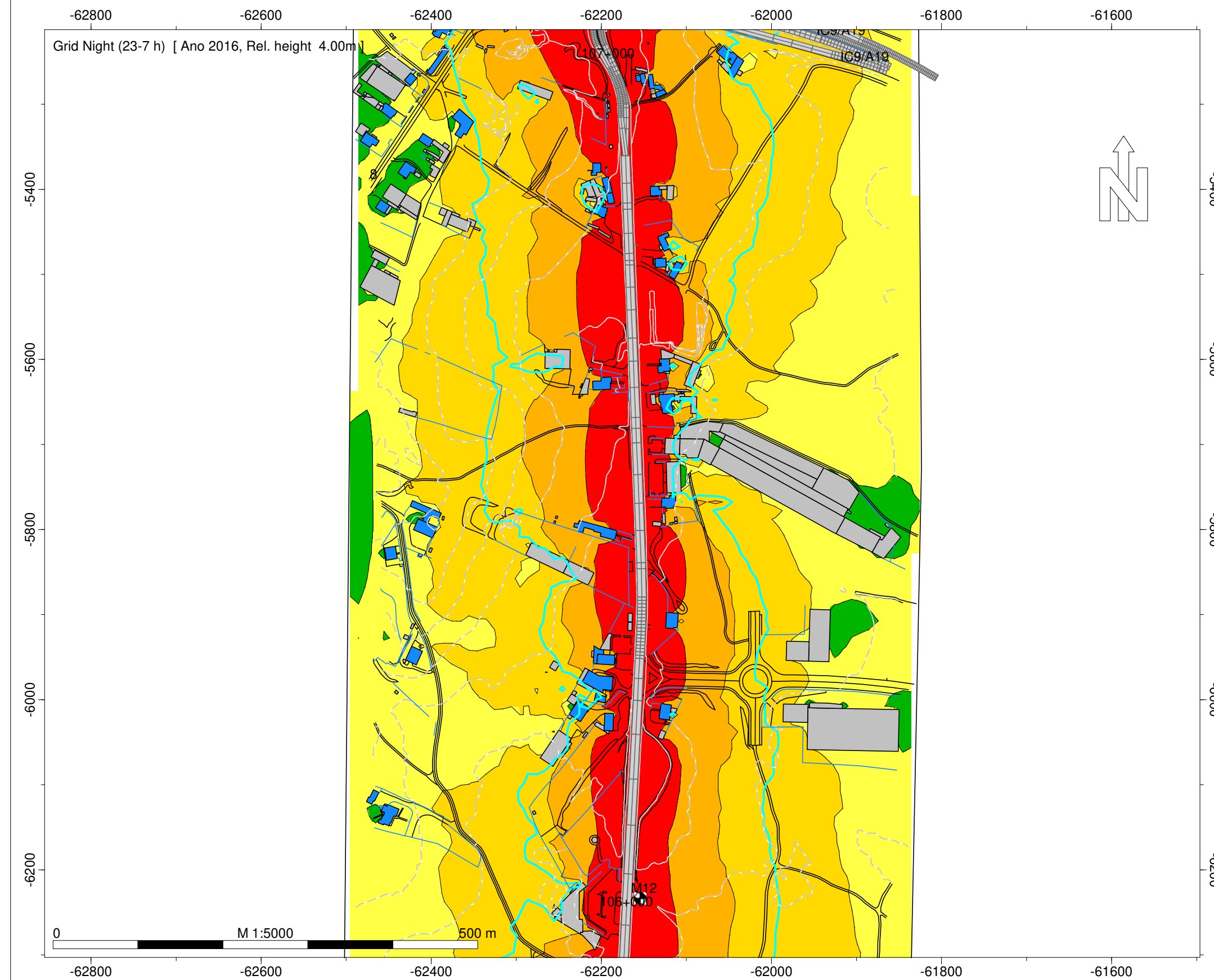
Altura de Cálculo: 4m

Malha de Cálculo: 10x10m
 Nº de Reflexões: 1ª Ordem
 Escala: 1/5.000

Fig. nº52B
 Dezembro 2018

Entidade Produtora: SLG - Sociedade Lusa de Geoengenharia, Lda
 Entidade Proprietária : Infraestruturas de Portugal, S.A.
 Data: 02/2018

INFRAESTRUTURAS DE PORTUGAL
Mapas Estratégicos de Ruído - Ano 2016



- Legenda
- Isofona Ln 53 dB(A)
 - Ponto de Medição Acústica (Mx)
 - Edifício Habitado
 - Edifício Não Habitado
 - Edifício Escolar
 - Edifício de Saúde
 - Rodovia

Infraestruturas de Portugal

IC2/EN 1 - Rio Maior Sul - Batalha Sul

Norma de Cálculo - XPS31-133
 Indicador de Ruído : Ln (23h-07h)

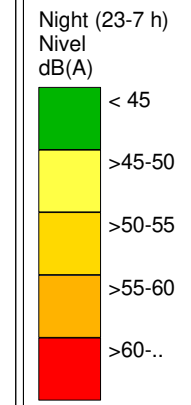
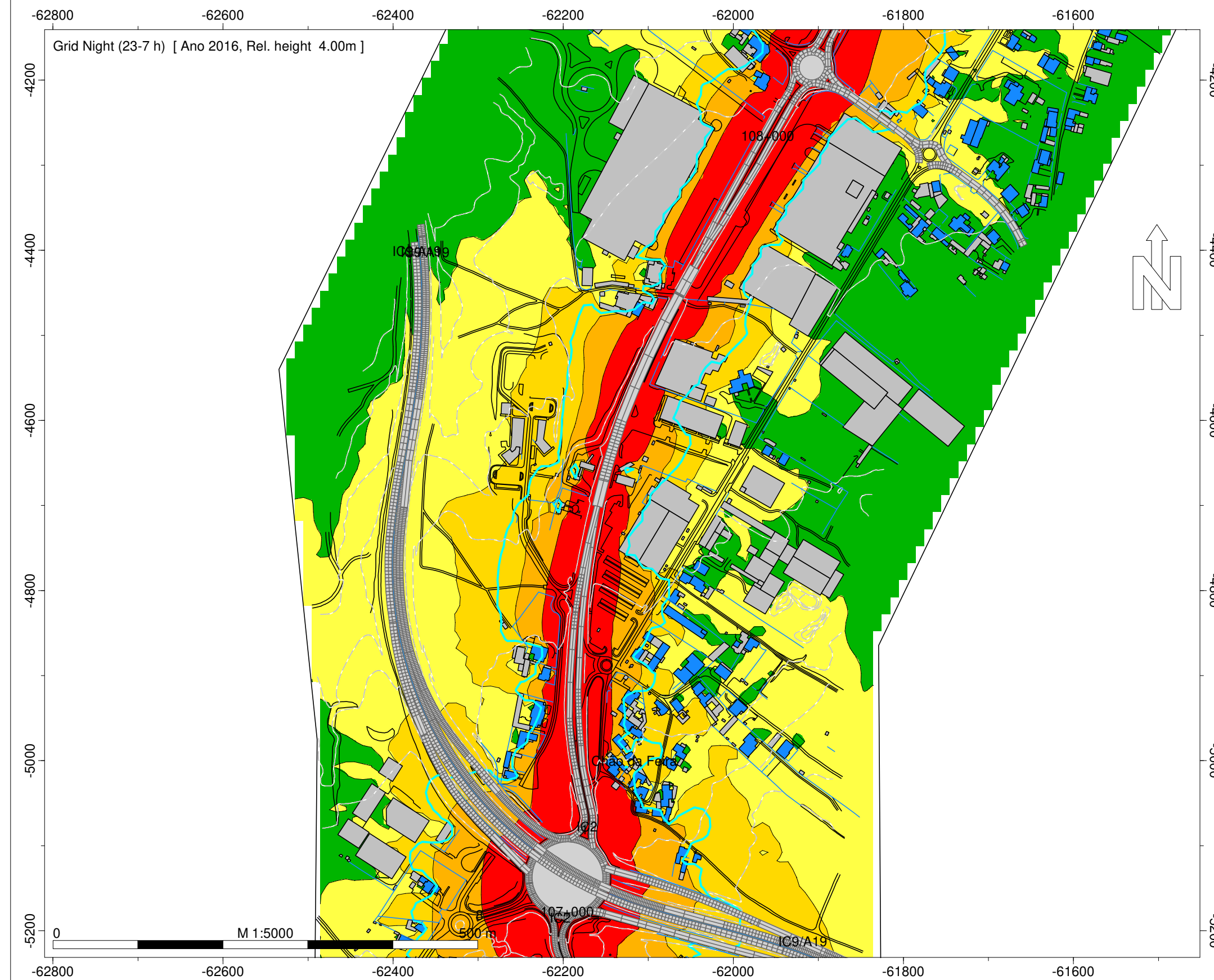
Ano a que reportam os resultados:
 2016
 Altura de Cálculo: 4m

Malha de Cálculo: 10x10m
 Nº de Reflexões: 1ª Ordem
 Escala: 1/5.000

Fig. nº53B
 Dezembro 2018

Entidade Produtora: SLG - Sociedade Lusa de Geoengenharia, Lda
 Entidade Proprietária : Infraestruturas de Portugal, S.A.
 Data: 02/2018

INFRAESTRUTURAS DE PORTUGAL
Mapas Estratégicos de Ruído - Ano 2016



- Legenda
- Isofona Ln 53 dB(A)
 - Ponto de Medição Acústica (Mx)
 - Edifício Habitado
 - Edifício Não Habitado
 - Edifício Escolar
 - Edifício de Saúde
 - Rodovia

Infraestruturas de Portugal

IC2/EN 1 - Rio Maior Sul - Batalha Sul

Norma de Cálculo - XPS31-133
 Indicador de Ruído : Ln (23h-07h)

Ano a que reportam os resultados:
 2016

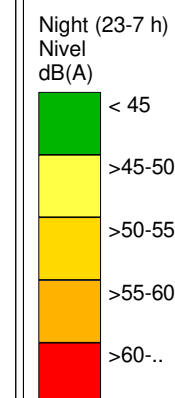
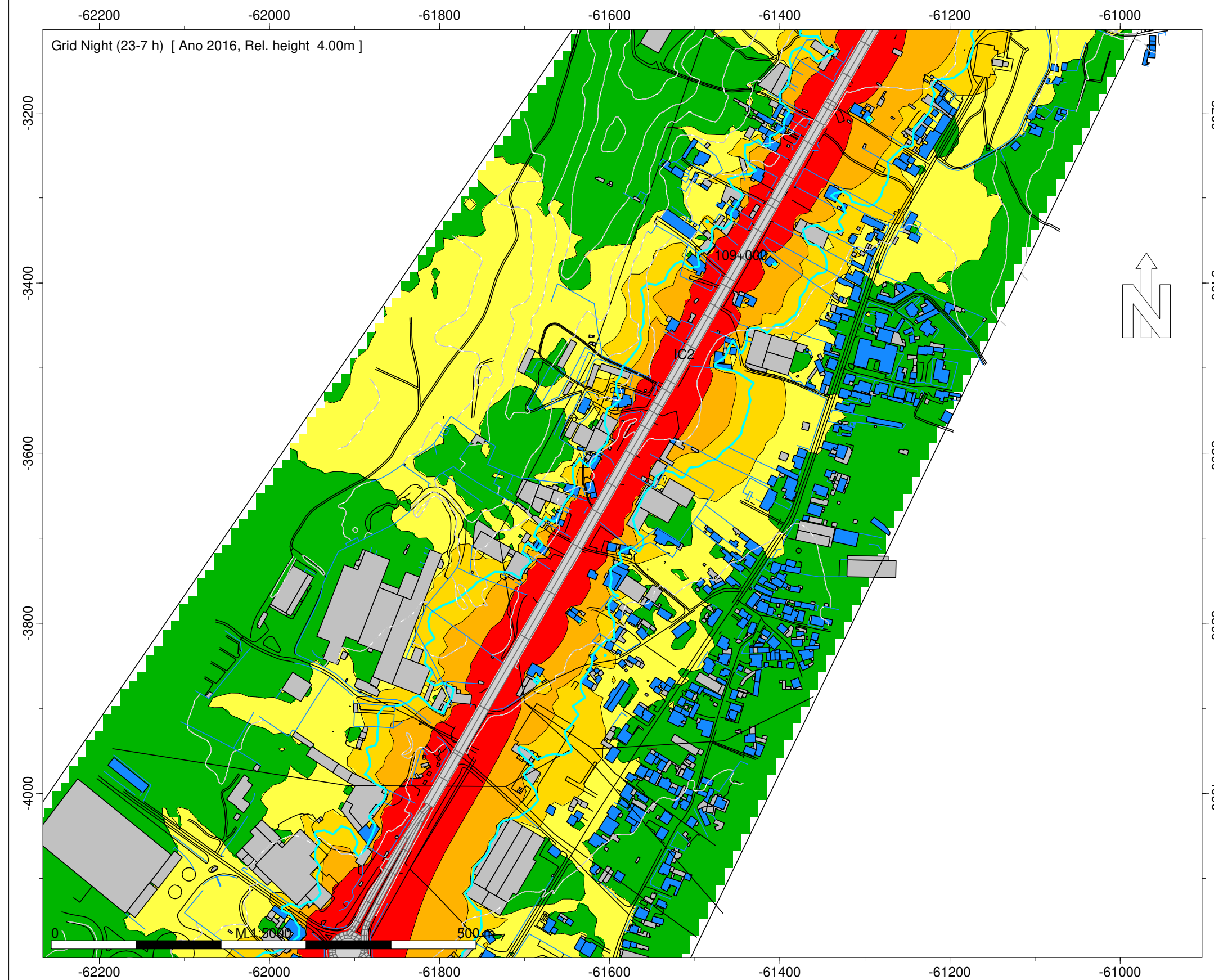
Altura de Cálculo: 4m

Malha de Cálculo: 10x10m
 Nº de Reflexões: 1ª Ordem
 Escala: 1/5.000

Fig. nº54B
 Dezembro 2018

Entidade Produtora: SLG - Sociedade Lusa de Geoengenharia, Lda
 Entidade Proprietária : Infraestruturas de Portugal, S.A.
 Data: 02/2018

INFRAESTRUTURAS DE PORTUGAL
Mapas Estratégicos de Ruído - Ano 2016



- Legenda
- Isofona Ln 53 dB(A)
 - Ponto de Medição Acústica (Mx)
 - Edifício Habitado
 - Edifício Não Habitado
 - Edifício Escolar
 - Edifício de Saúde
 - Rodovia

Infraestruturas de Portugal

IC2/EN 1 - Rio Maior Sul - Batalha Sul

Norma de Cálculo - XPS31-133
Indicador de Ruído : Ln (23h-07h)

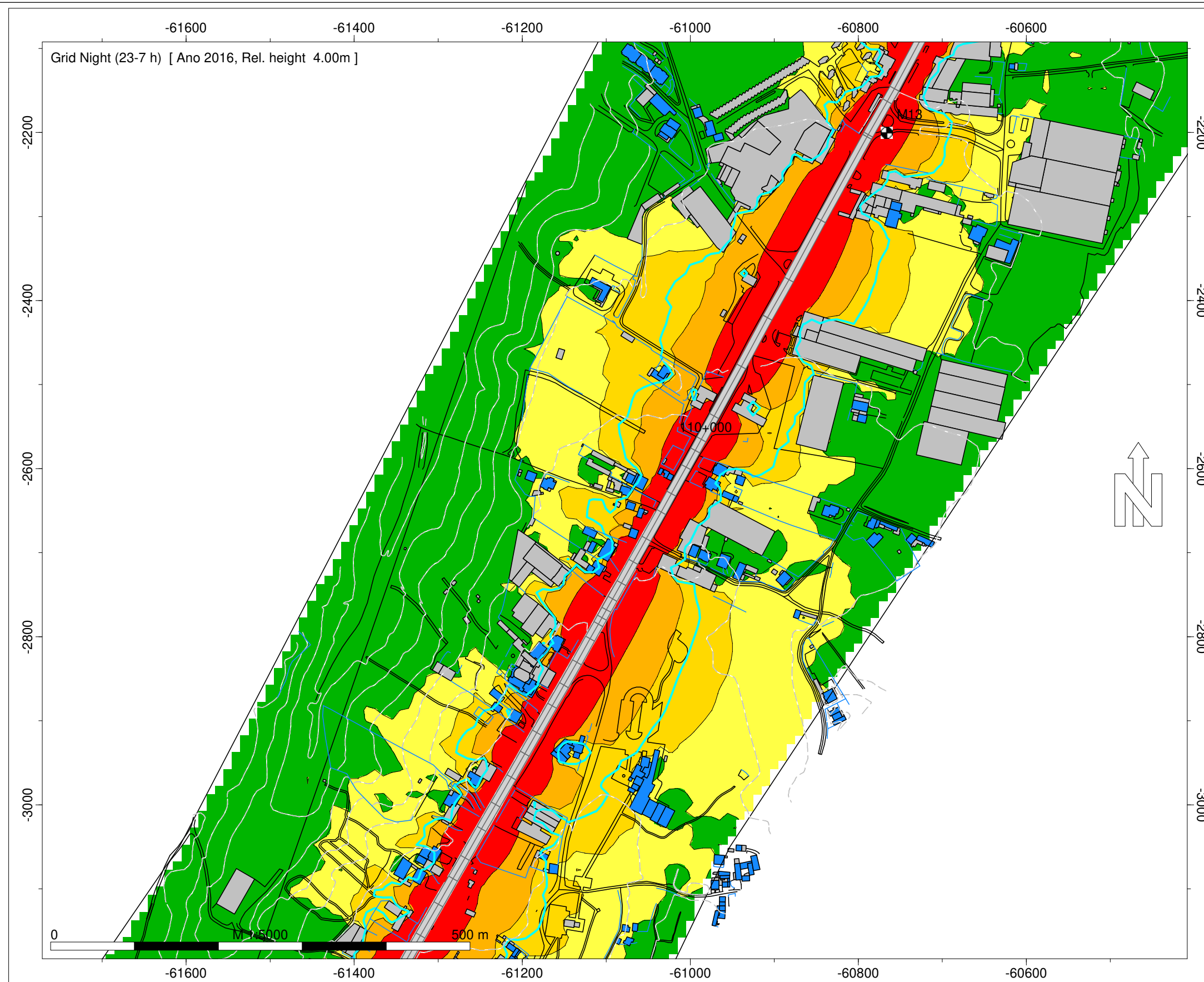
Ano a que reportam os resultados:
2016
Altura de Cálculo: 4m

Malha de Cálculo: 10x10m
Nº de Reflexões: 1ª Ordem
Escala: 1/5.000

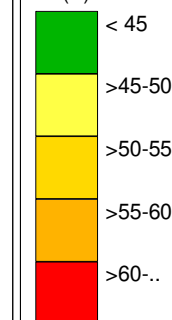
Fig. nº55B
Dezembro 2018

Entidade Produtora: SLG - Sociedade Lusa de Geoengenharia, Lda
Entidade Proprietária : Infraestruturas de Portugal, S.A.
Data: 02/2018

INFRAESTRUTURAS DE PORTUGAL
Mapas Estratégicos de Ruído - Ano 2016



Night (23-7 h)
 Nivel
 dB(A)



Legenda

- Isofona Ln 53 dB(A)
- Ponto de Medição Acústica (Mx)
- Edifício Habitado
- Edifício Não Habitado
- Edifício Escolar
- Edifício de Saúde
- Rodovia

Infraestruturas de Portugal

IC2/EN 1 - Rio Maior Sul - Batalha Sul

Norma de Cálculo - XPS31-133
 Indicador de Ruído : Ln (23h-07h)

Ano a que reportam os resultados:
 2016

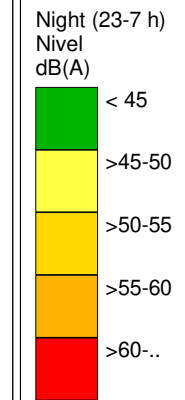
Altura de Cálculo: 4m

Malha de Cálculo: 10x10m
 Nº de Reflexões: 1ª Ordem
 Escala: 1/5.000

Fig. nº56B
 Dezembro 2018

Entidade Produtora: SLG - Sociedade Lusa de Geoengenharia, Lda
 Entidade Proprietária : Infraestruturas de Portugal, S.A.
 Data: 02/2018

INFRAESTRUTURAS DE PORTUGAL
Mapas Estratégicos de Ruído - Ano 2016



Legenda

- Isofona Ln 53 dB(A)
- Ponto de Medição Acústica (Mx)
- Edifício Habitado
- Edifício Não Habitado
- Edifício Escolar
- Edifício de Saúde
- Rodovia

Infraestruturas de Portugal

IC2/EN 1 - Rio Maior Sul - Batalha Sul

Norma de Cálculo - XPS31-133
Indicador de Ruído : Ln (23h-07h)

Ano a que reportam os resultados:
2016
Altura de Cálculo: 4m

Malha de Cálculo: 10x10m
Nº de Reflexões: 1ª Ordem
Escala: 1/5.000

Fig. nº57B
Dezembro 2018

Entidade Produtora: SLG - Sociedade Lusa de Geoengenharia, Lda
Entidade Proprietária : Infraestruturas de Portugal, S.A.
Data: 02/2018